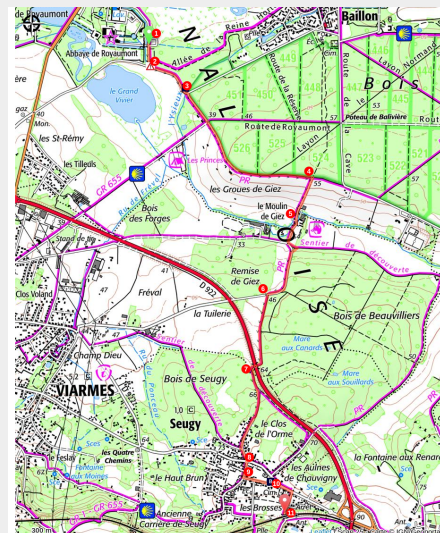


Sentier Blanche de Castille depuis Royaumont

PNR Oise-Pays de France



(Olivier Ouadah)



Depuis l'Abbaye de Royaumont, cet itinéraire vous fait traverser une mosaïque de lisières forestières et de plaines avant de rejoindre la gare de Seugy. Une balade qui mêle découvertes patrimoniales, parenthèse nature et tranquillité au cœur du Parc naturel Oise – Pays de France.

Cette randonnée vous plonge dans des paysages variés et agréables : lisières boisées, chemins bordés de haies et champs ouverts, . L'itinéraire reste facile et tranquille, idéal pour se détendre. À l'approche de la gare, le décor change en traversant le village de Seugy avec son petit patrimoine.

Infos pratiques

Pratique : Pédestre

Durée : 50 min

Longueur : 4.3 km

Dénivelé positif : 76 m

Difficulté : Facile

Type : Aller-retour

Thèmes : Patrimoine, Paysage

Itinéraire

Départ : Abbaye de Royaumont

Arrivée : Gare de Seugy

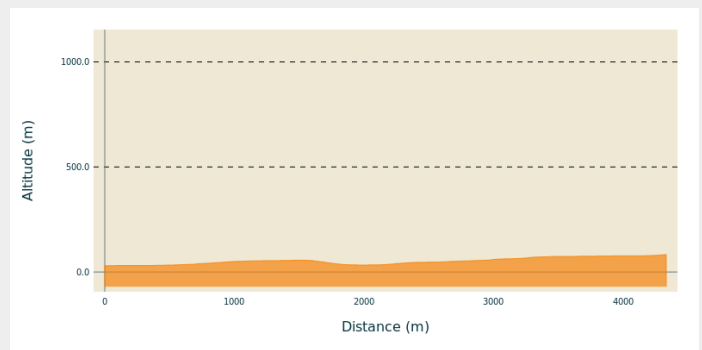
Balisage : — PR

Communes : 1. ASNIERES-SUR-OISE



2. VIARMES

3. SEUGY

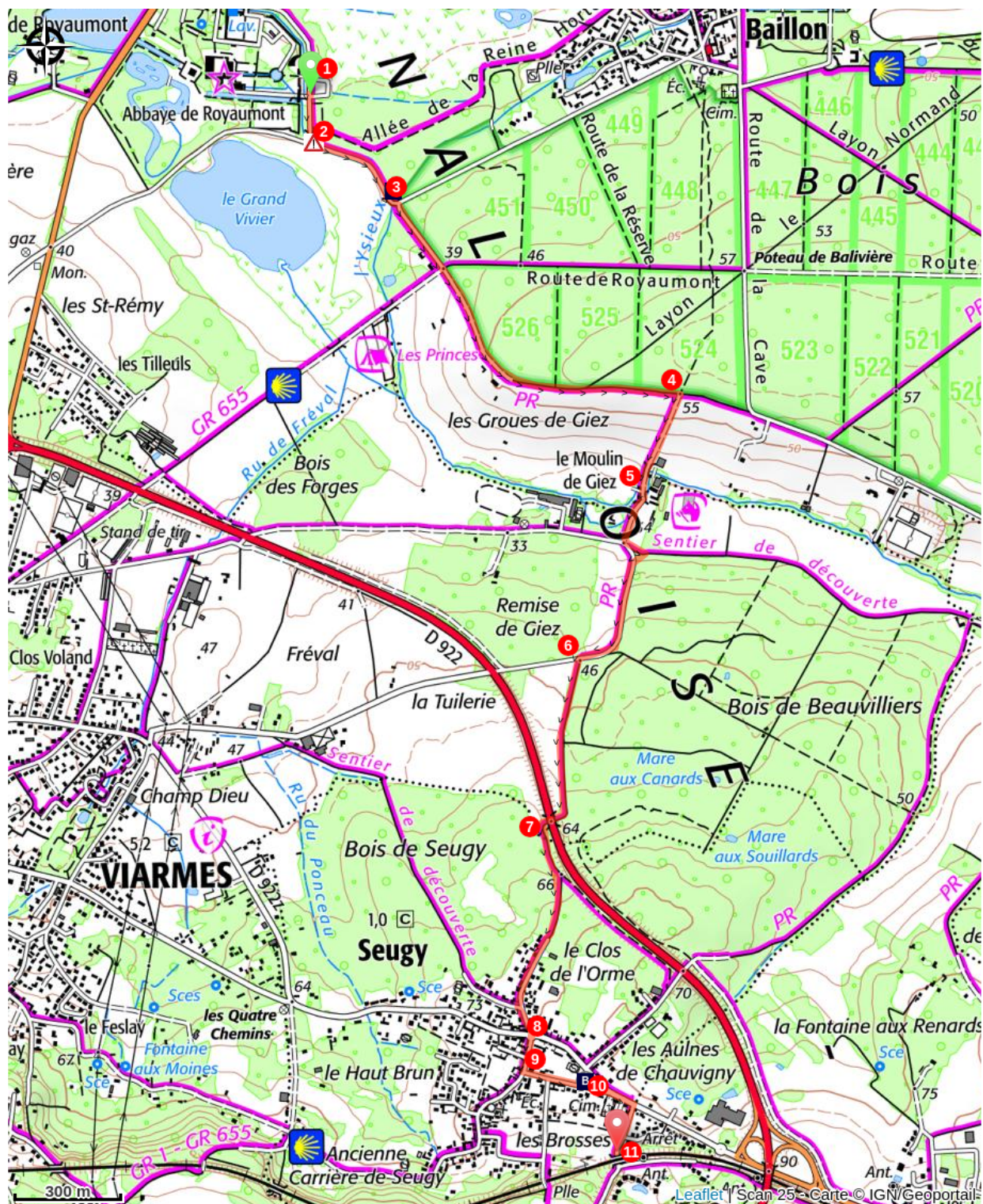
Profil altimétrique




Altitude min 30 m Altitude max 83 m

1. À la sortie de l'abbaye de Royaumont, tournez à droite et laissez-vous guider par les panneaux totems explicatifs du Parc naturel régional. Poursuivez tout droit jusqu'au petit pont.
2. Franchissez l'Ysieux par ce pont, puis traversez la route avec prudence . Engagez-vous ensuite à gauche en suivant le balisage du PR.
3. À la prochaine intersection, restez à gauche et empruntez le petit « pont des Longs Boyaux », où une plaque explicative est à découvrir. Tournez à droite et continuez sur environ 300 mètres. À l'intersection suivante, poursuivez tout droit (balisage PR) sur 1,1 km.
4. À l'intersection, tourner à droite sur le chemin d'Asnières à Giez et suivez le PR, toujours tout droit en descente, jusqu'au moulin de Giez.
5. Après le pont, prenez à droite et continuez tout droit sur environ 700 mètres, en longeant le parking du centre équestre, toujours en suivant le balisage PR.
6. Tournez ensuite à gauche et avancez sur environ 500 mètres.
7. Passez sous le tunnel, puis poursuivez tout droit sur 650 mètres jusqu'au petit rond-point. Après le bois de Seugy, vous rejoignez la rue de Giez.
8.  Traversez le rond-point en face par la rue de la Fontaine.
9. Empruntez ensuite la rue de la Chapelle sur la gauche, après le parking de la mairie.
10. Continuez jusqu'à la chapelle Notre-Dame de Bon Secours, puis poursuivez en restant sur le trottoir de droite. À l'intersection, bifurquez à droite rue de la Gare.
11. Avant le pont, montez les marches pour rejoindre le quai de la gare de Seugy.

Sur votre chemin...



 Pont des longs boyaux (A)

 Chapelle Notre Dame de Bon Secours (B)

Toutes les infos pratiques

En coeur de parc

Le Parc national est un territoire naturel, ouvert à tous, mais soumis à une réglementation qu'il est utile de connaître pour préparer son séjour

Recommandations

Pour votre confort : des chaussures de randonnée sont recommandées, le terrain pouvant être irrégulier par endroits.

Comment venir ?

Transports

Transilien ligne H

<https://www.transilien.com/fr/page-lignes/ligne-h>

Source

Parc naturel régional Oise-Pays de France

<https://destination.parc-oise-paysdefrance.fr/>

Sur votre chemin...



Pont des longs boyaux (A)

Crédit photo : PNR OPF



Chapelle Notre Dame de Bon Secours (B)

Crédit photo : c.Leguevaques