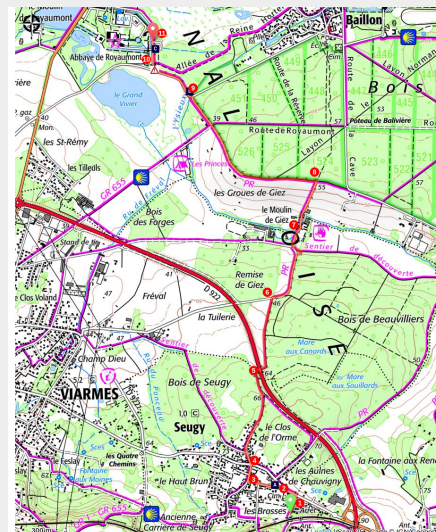


Sentier Blanche de Castille

PNR Oise-Pays de France



8 (PNR OPF)



Depuis la gare de Seugy, cet itinéraire vous fait traverser une mosaïque de plaines et de lisières forestières avant de rejoindre l'emblématique abbaye de Royaumont. Une balade qui mêle découvertes patrimoniales, parenthèse nature et tranquillité au cœur du Parc naturel Oise – Pays de France.

Cette randonnée vous plonge dans des paysages variés et agréables : champs ouverts, lisières boisées et chemins bordés de haies. L'itinéraire reste facile et tranquille, idéal pour se détendre. À l'approche de l'abbaye de Royaumont, le décor change subtilement : l'eau des canaux, les grands murs de pierre et l'architecture cistercienne apportent une touche de charme et de sérénité à la fin de votre parcours.

Infos pratiques

Pratique : Pédestre

Durée : 50 min

Longueur : 4.4 km

Dénivelé positif : 23 m

Difficulté : Facile

Type : Aller-retour

Thèmes : Patrimoine, Paysage

Itinéraire

Départ : Gare de Seugy

Arrivée : Abbaye de Royaumont

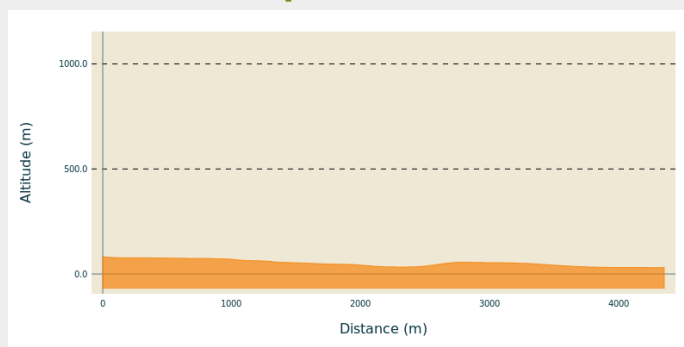
Balisage : — PR

Communes : 1. SEUGY




2. VIARMES

3. ASNIERES-SUR-OISE

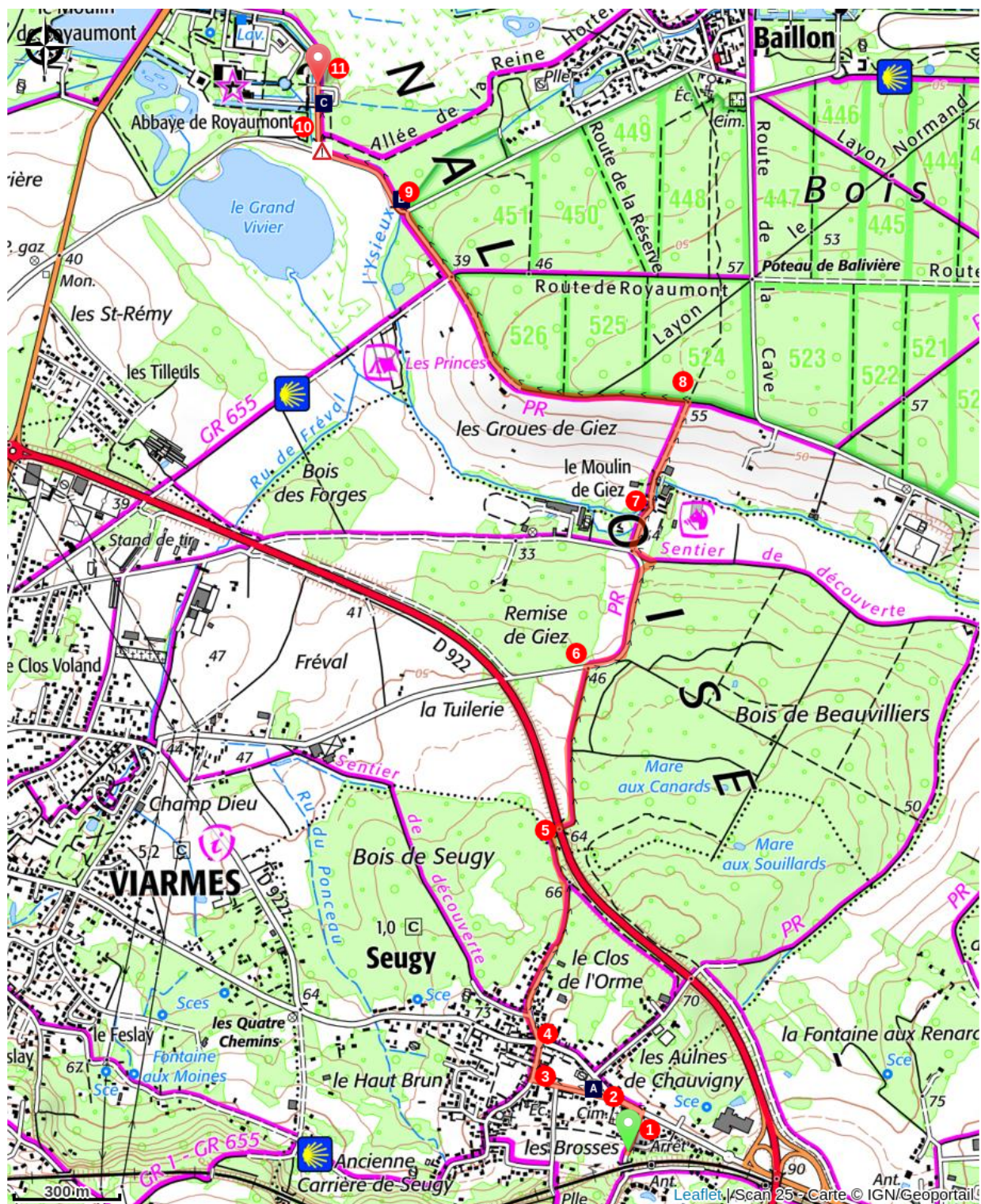
Profil altimétrique




Altitude min 30 m Altitude max 81 m

1. Quitter la gare par les escaliers et s'engager à droite rue de la Gare.
2. À l'intersection, au bout de la rue, bifurquer à gauche rue de Luzarches et poursuivre jusqu'à la chapelle Notre-Dame de Bon Secours.
3. Emprunter la rue de la Chapelle sur la gauche.
À son extrémité, tourner à droite rue de la Fontaine et continuer jusqu'au petit rond-point.
4. Au rond-point , prendre en face, la rue de GIEZ et continuer tout droit (ne pas prendre la 1ère rue à gauche : chemin de Royaumont) pendant 660 mètres.
Suivre le balisage du PR.
5. Passer sous le tunnel, puis continuer sur le chemin pendant 500 mètres.
6. À l'intersection suivante, s'orienter à droite sur le chemin d'Asnières à Giez et poursuivre toujours tout droit, en suivant le PR, jusqu'au moulin de Giez.
7. Devant l'entrée et son portail privé, obliquer à gauche, franchir le petit pont et continuer sur le chemin en montée.
8. En haut, à l'intersection, tourner à gauche, suivre le PR sur 880 mètres, puis, à l'intersection suivante, continuer tout droit.
9. A la prochaine intersection, rester à gauche en passant sur le petit " pont des longs boyaux" (plaque explicative à découvrir), marcher 300 mètres.
10. Traverser la route , traverser l'Ysieux par un petit pont et continuer tout droit jusqu'à l'Abbaye de Royaumont .

Sur votre chemin...



-  Chapelle Notre Dame de Bon Secours (A)
-  Abbaye de Royaumont (C)

-  Pont des longs boyaux (B)

Toutes les infos pratiques

En coeur de parc

Le Parc national est un territoire naturel, ouvert à tous, mais soumis à une réglementation qu'il est utile de connaître pour préparer son séjour

Recommandations

Pour votre confort : des chaussures de randonnée sont recommandées, le terrain pouvant être irrégulier par endroits.

Comment venir ?

Transports

Transilien ligne H

<https://www.transilien.com/fr/page-lignes/ligne-h>

Source

Parc naturel régional Oise-Pays de France

<https://destination.parc-oise-paysdefrance.fr/>

Sur votre chemin...



Chapelle Notre Dame de Bon Secours (A)

Crédit photo : c.Leguevaques



Pont des longs boyaux (B)

Crédit photo : PNR OPF



Abbaye de Royaumont (C)

<https://www.royaumont.com/>

Entourée d'étangs et de rivières, l'abbaye royale de Royaumont fut édifée au XIIIe siècle par Saint Louis. Remarquable témoin de la prospérité cistercienne, elle recèle quelques trésors de l'architecture gothique. La visite du réfectoire au carrelage décoratif médiéval, du bâtiment des latrines traversé par un canal, de l'immense cloître, du jardin d'inspiration médiévale et du potager, labellisés Jardins Remarquables est absolument incontournable.

Site patrimonial d'exception, l'abbaye de Royaumont est labellisée centre culturel de rencontre pour son engagement en faveur de la culture et de la création.

Crédit photo : Olivier Ouadah