


# Sentier d'interprétation de la Réserve naturelle nationale des Coteaux de Seine

PNR du Vexin français



(PNRVF)



## Infos pratiques

Pratique : Pédestre

Durée : 45 min

Longueur : 3.2 km

Dénivelé positif : 59 m

Difficulté : Facile

Type : Boucle

Thèmes : Réserve naturelle

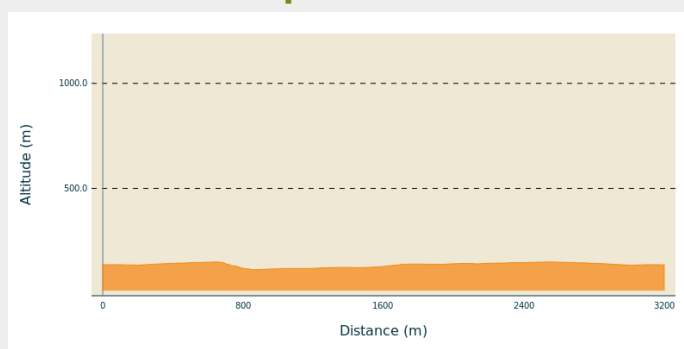
# Itinéraire

**Départ** : cimetière, Chérence

**Arrivée** : cimetière, Chérence

**Communes** : 1. CHERENCE  
2. HAUTE-ISLE

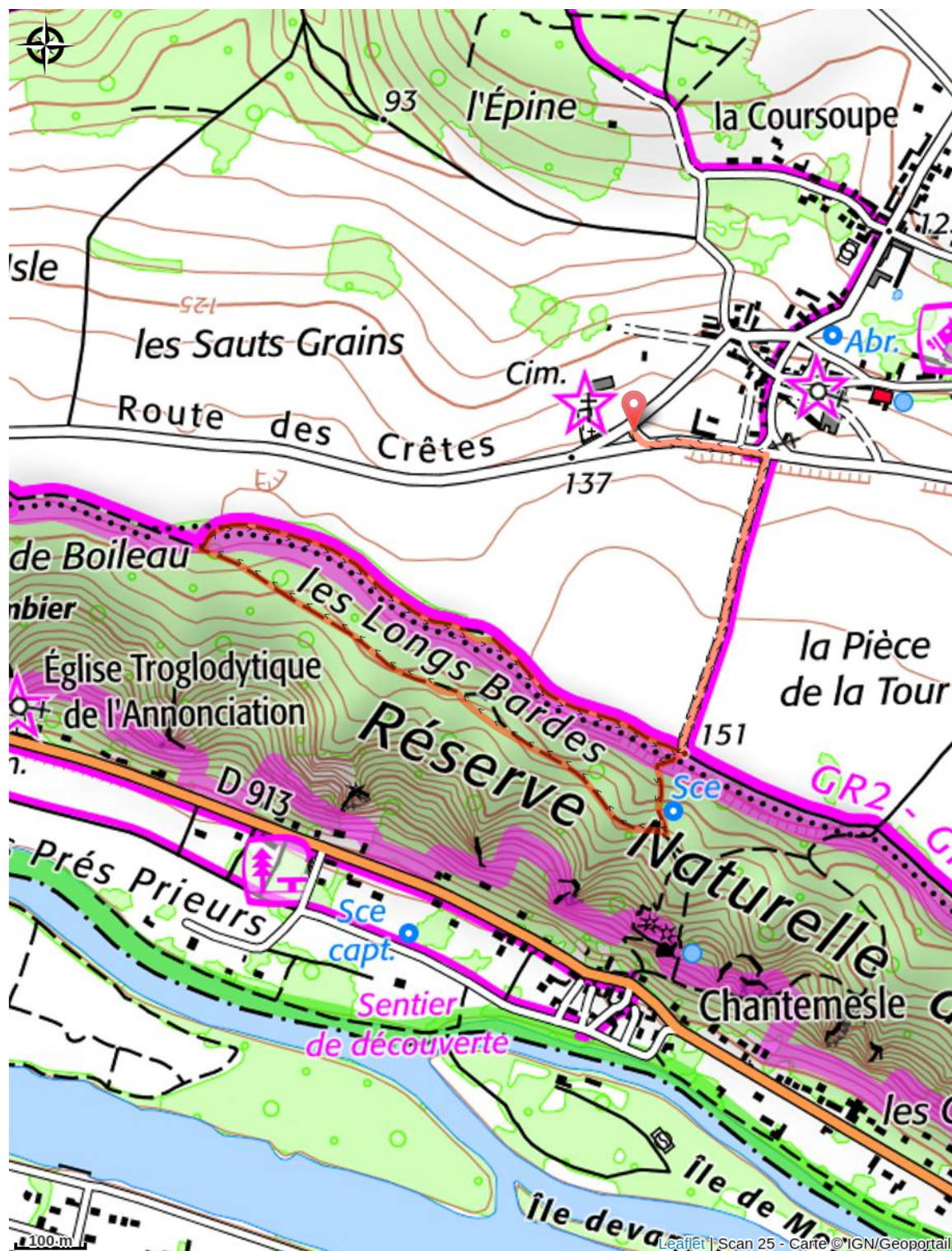
## Profil altimétrique



Altitude min 113 m Altitude max 150 m



# Sur votre chemin...



# Toutes les infos pratiques

## Comment venir ?

### Transports

Bus 95-11 depuis Mantes-la-Jolie

### Accès routier

Chérence, à 15km au nord de Mantes-la-Jolie par la D147 et D100.

### Parking conseillé

parking du cimetière

## Lieux de renseignement

### **Maison du Parc naturel régional du Vexin français**

rue achim d'Abos, 95450 Théméricourt

[contact@pnr-vexin-francais.fr](mailto:contact@pnr-vexin-francais.fr)

Tel : 01.34.48.66.10

<http://www.pnr-vexin-francais.fr/>