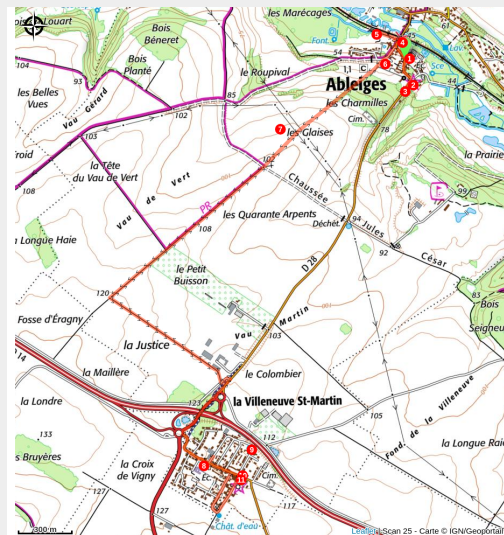


Sentier du patrimoine d'Ableiges

PNR du Vexin français



(PNRVF)



Infos pratiques

Pratique : Pédestre

Durée : 1 h 9

Longueur : 9.5 km

Dénivelé positif : 137 m

Difficulté : Facile

Type : Sentier du patrimoine

Thèmes : Patrimoine

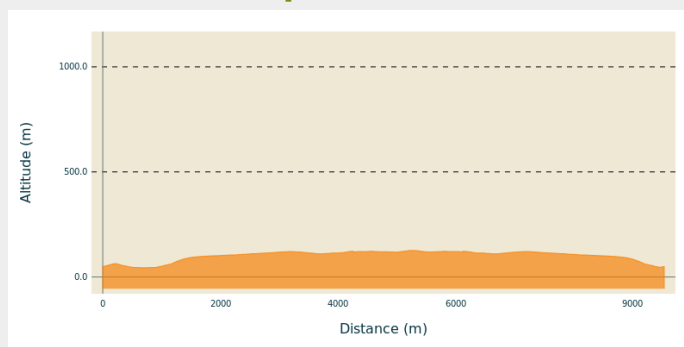
Itinéraire

Départ : Mairie, Ableiges

Arrivée : Mairie, Ableiges

Communes : 1. ABLEIGES
2. SAGY

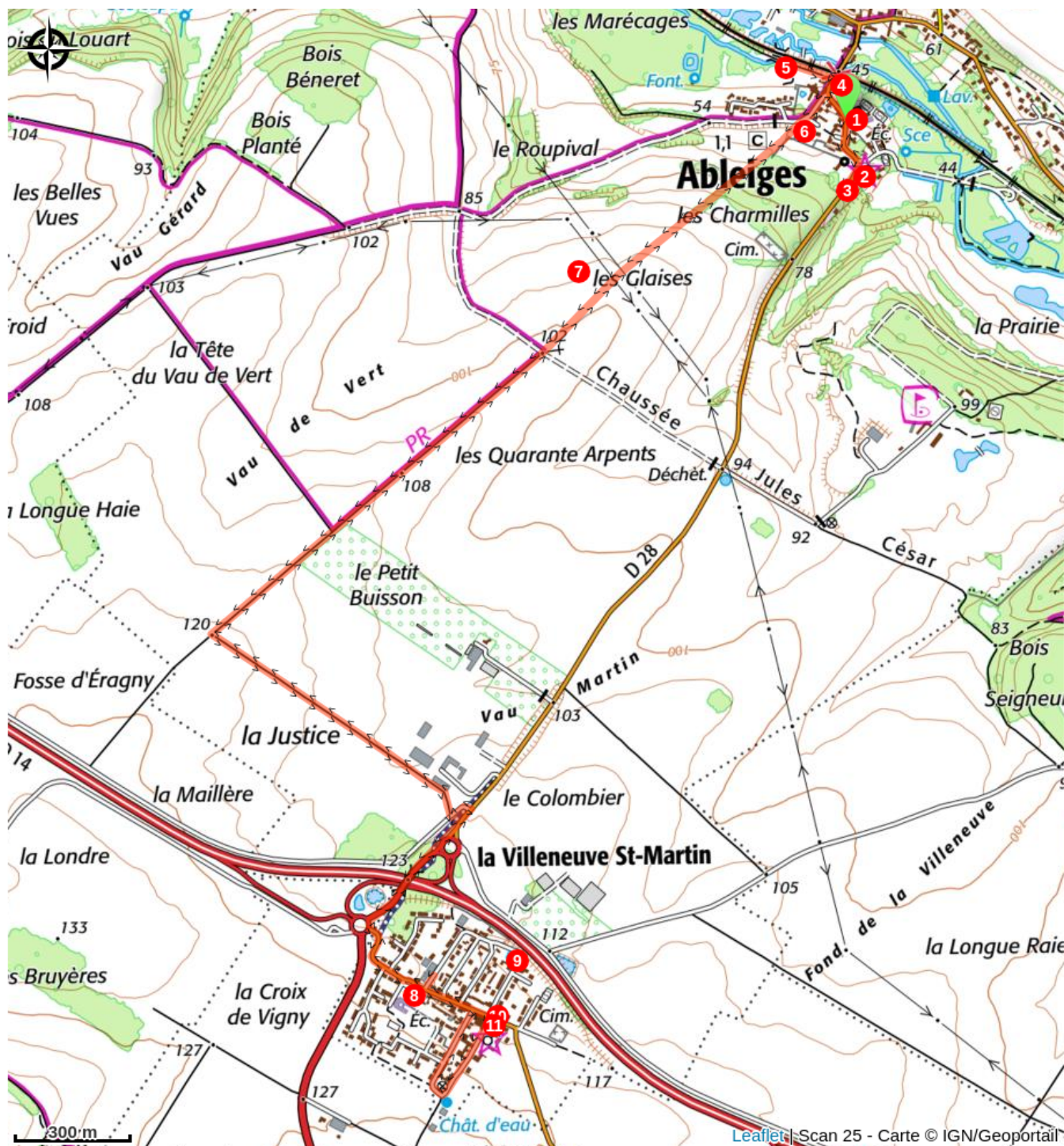
Profil altimétrique



Altitude min 44 m Altitude max 126 m

Du parking, dirigez-vous vers le panneau de la mairie-école (1) près du Monument aux Morts. Monter par la rue Gilles de Maupéou jusqu'à l'église (2) puis jusqu'à la ferme-château (3). Redescendre la rue Gilles de Maupéou et voir juste avant la voie de chemin de fer le panneau sur la Viosne et l'ancienne gare (4). Prendre le chemin des prés jusqu'au lavoir (5). Revenir en arrière et monter par la rue du Dr Schweitzer jusqu'au calvaire (6). Prendre le chemin enherbé jusqu'à la table de lecture du paysage (7). Poursuivre jusqu'à une croix sur la chaussée Jules-César. Poursuivre tout droit sur 1,2 km et prendre à gauche sur 800 mètres jusqu'à la route départementale 28. Suivre à droite le cheminement qui permet de passer au-dessus de la D14 pour rejoindre la Villeneuve-Saint-Martin. L'ancienne-école (8) se situe sur la rue principale, rue François Vaudin, au numéro 2. Traverser au feu pour emprunter la rue Jules Verne jusqu'à la place Gil Delamarre où se situe le panneau sur l'ancienne mare (9). Poursuivre par la rue du carrefour et prendre à droite la rue Maurice Ravel pour revenir sur la rue principale. Près de la croix, se situe le panneau sur La Villeneuve Saint-Martin (10). Traverser pour prendre en face la rue de l'église (11). Revenir à l'entrée de la Villeneuve par les rues Paul Cézanne et François Vaudin. Suivre le cheminement pour revenir de l'autre côté de la 2 x 2 voies. Emprunter le même chemin qu'à l'aller pour regagner Ableiges.

Sur votre chemin...



Toutes les infos pratiques

Comment venir ?

Transports

Bus 95-41 : <https://www.transilien.com>

Accès routier

Ableiges, à 8km de Cergy par la D14 et la D28.

Parking conseillé

Mairie, Ableiges

Lieux de renseignement

Maison du Parc naturel régional du Vexin français

rue achim d'Abos, 95450 Théméricourt

contact@parcduvexin.fr

Tel : 01.34.48.66.10

<http://www.parcduvexin>