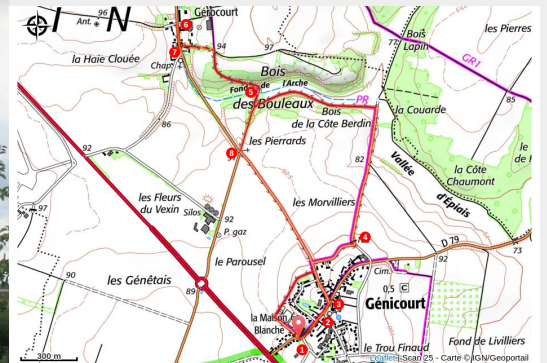


Sentier du patrimoine de Génicourt

PNR du Vexin français



Chapelle de Gérocourt (PNRVF)



Infos pratiques

Pratique : Pédestre

Durée : 2 h

Longueur : 5.6 km

Dénivelé positif : 75 m

Difficulté : Très facile

Type : Sentier du patrimoine

Thèmes : Patrimoine

Aux portes de Cergy-Pontoise, Génicourt est une commune agricole, située sur une éminence au-dessus du plateau du Vexin français, au carrefour d'importantes voies de communication, dont la route de Beauvais et l'ancienne voie royale de Pontoise à Gisors. Le hameau de Gérocourt, rattaché à Génicourt en 1840, est distant du bourg de 2 km, sur la route de Grisy-les-Plâtres.

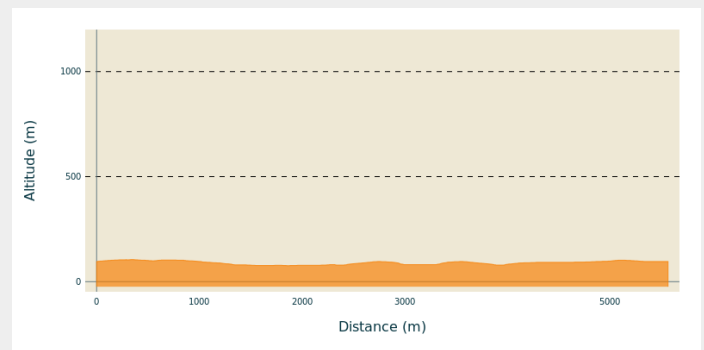
Itinéraire

Départ : Mairie, rue des Sablons

Arrivée : Mairie, rue des Sablons

Communes : 1. GENICOURT

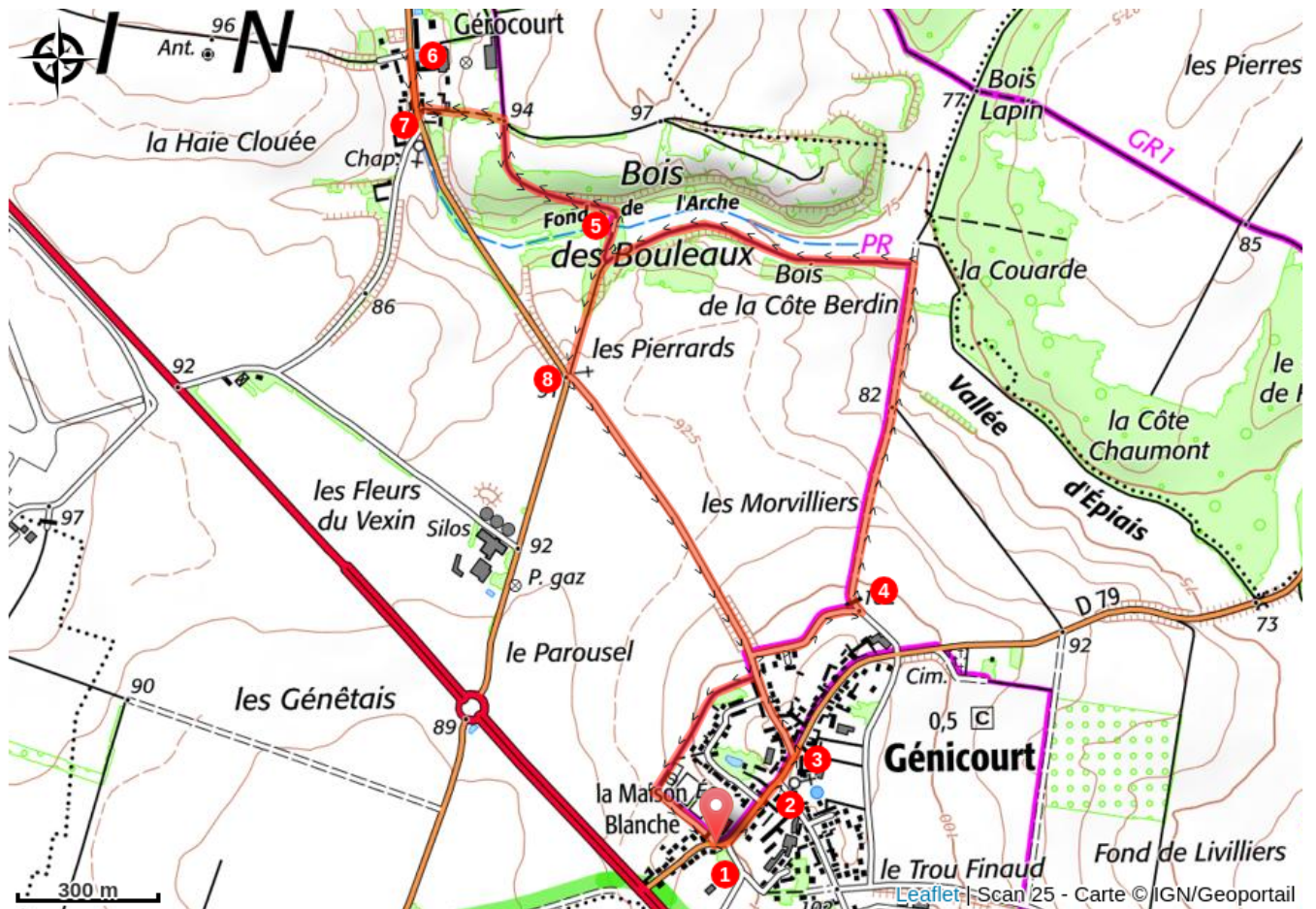
Profil altimétrique



Altitude min 76 m Altitude max 105 m

Du parking de la mairie, voir la plaque sur l'ancienne piscine (1) devant l'école Pierre-Lefevre. Remonter la rue des Sablons jusqu'à la place de la Libération et voir l'église Saint-Pierre-et-Saint-Paul (2). Poursuivre jusqu'à l'ancienne maison seigneuriale (3) puis à la fourche, emprunter à gauche la rue des Morvilliers. Prendre à droite l'impasse des Morvilliers et poursuivre sur le chemin jusqu'à la table de lecture du paysage (4). Poursuivre sur 700 m. Prendre le premier chemin à gauche. Entrer dans le bois puis tourner à droite jusqu'au Pont de l'Arche (5). Suivre le chemin qui vire à gauche et à la sortie du bois, emprunter à droite la sente de la mine d'or. Remonter à droite jusqu'à la ferme de Gérocourt (6). Revenir sur vos pas pour voir la chapelle de Gérocourt (7), emprunter à nouveau la sente de la mine d'or, repasser le pont de l'Arche et continuer tout droit jusqu'au Christ (8). Tourner à gauche pour revenir vers Génicourt par la rue des Morvilliers. A la première maison, prendre la sente à droite qui contourne les terrains de sport puis revient à la mairie.

Sur votre chemin...



Toutes les infos pratiques

Comment venir ?

Transports

Bus Valdoise 9506

Accès routier

Génicourt, à 6 km au nord de Pontoise par la D 915

Parking conseillé

Mairie