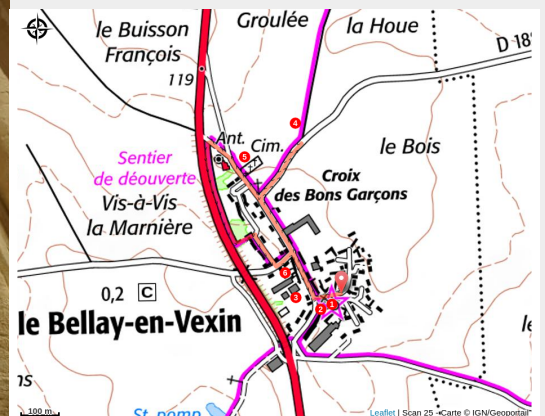


Sentier du patrimoine du Bellay-en-Vexin

PNR du Vexin français



(PNRVF)



Situé sur le plateau du Vexin français, le village du Bellay-en-Vexin ne présente que peu de relief. Le village tire son nom du gaulois Bettula signifiant «lieu planté de bouleaux», arbre qui figure sur les armoiries de la commune. Le bâti ancien du village, particulièrement bien préservé, lui confère un aspect minéral et un charme authentique.

Infos pratiques

Pratique : Pédestre

Durée : 1 h

Longueur : 1.7 km

Dénivelé positif : 6 m

Difficulté : Très facile

Type : Sentier du patrimoine

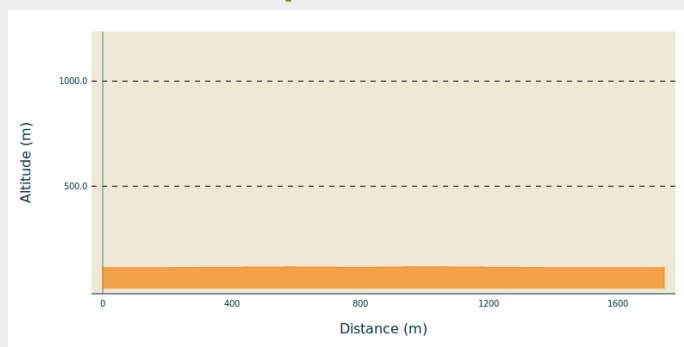
Itinéraire

Départ : place de l'église, Le-Bellay-en-Vexin

Arrivée : place de l'église, Le-Bellay-en-Vexin

Communes : 1. LE BELLAY-EN-VEXIN

Profil altimétrique

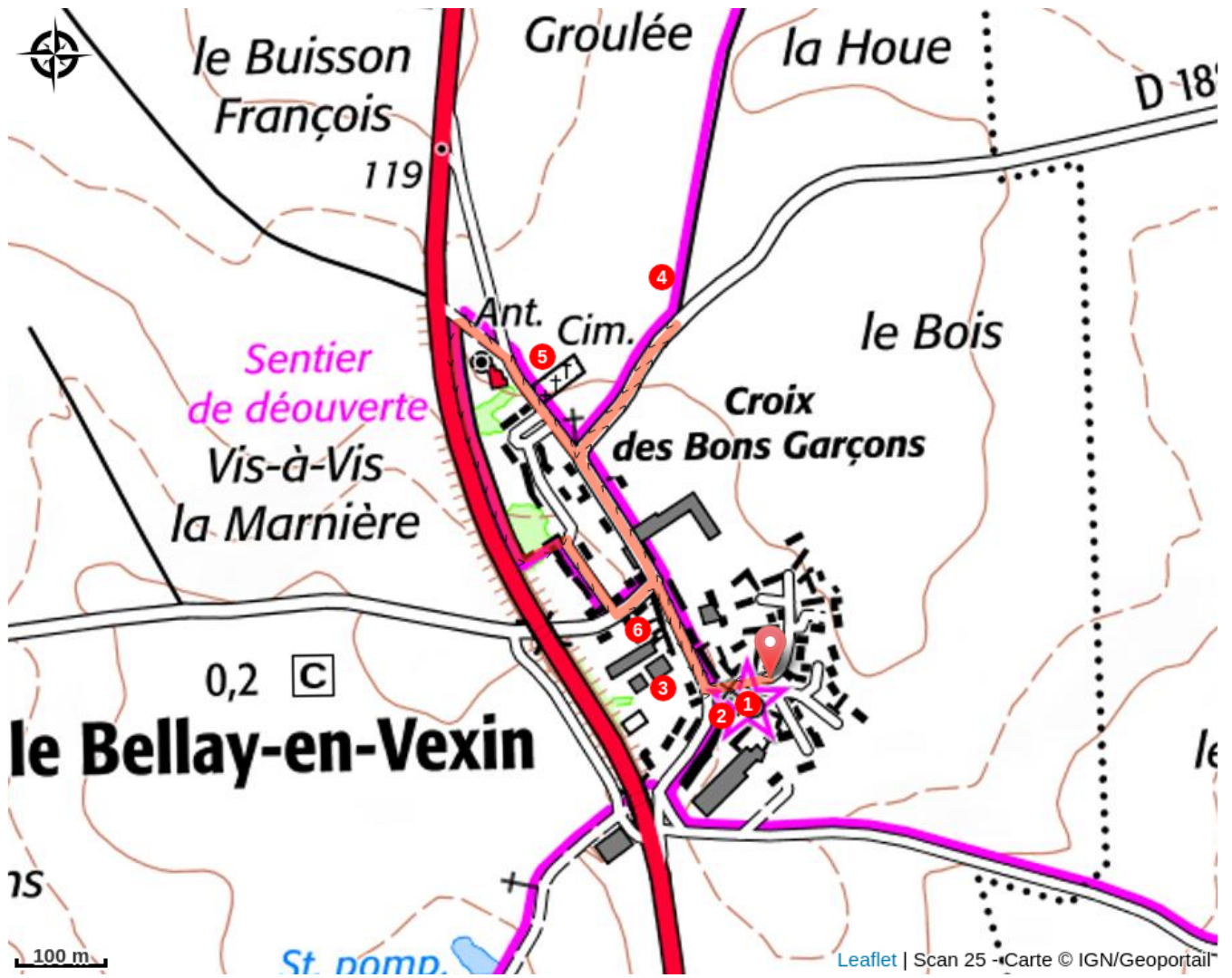


Altitude min 112 m Altitude max 116 m

Dos à l'église Sainte-Marie-Madeleine (1), prendre à gauche et longer le mur de la ferme de l'Hôtel-Dieu (2). Revenir en arrière sur la Grande rue et à hauteur du n° 7 voir l'ancienne maréchalerie (3). Continuer tout droit jusqu'au croisement et prendre à droite la D 188 en direction de Chars jusqu'à la statue de la Vierge pour voir la table de lecture des paysages (4). Revenir sur ses pas vers le village. À la croix des Bons-Garçons, prendre à droite la Grande rue prolongée jusqu'à l'entrée du cimetière, où se trouve un panneau sur les croix du village (5).

Passer devant la mairie, prendre le chemin à gauche et tourner de nouveau à gauche. Continuer sur environ 250 m, puis traverser l'espace vert pour rejoindre la rue des Bons-Garçons ; la prendre à droite. Au croisement avec la route de Nucourt, prendre à gauche. Continuer jusqu'à la Grande rue. Prendre à droite jusqu'au n° 20 où se trouve une plaque sur les anciens commerces (6). Poursuivre vers l'église pour rejoindre le point de départ.

Sur votre chemin...



Toutes les infos pratiques

Comment venir ?

Transports

Bus 9541

Accès routier

Le Bellay-en-Vexin, à 23 km au nord-ouest de Pontoise par la D 14 et la D 43

Parking conseillé

Grande rue / place de l'église