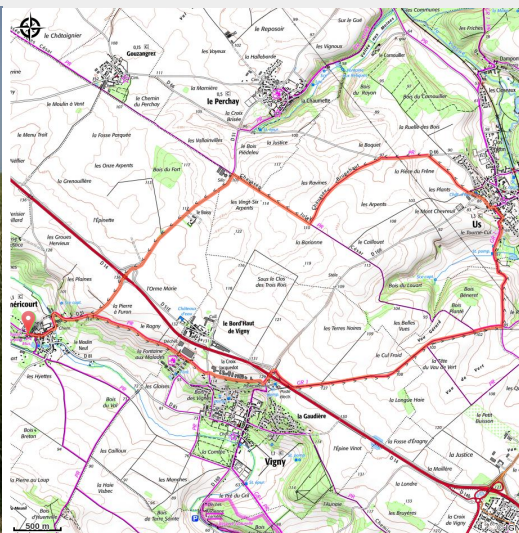


Balade sur le plateau agricole

PNR du Vexin français - THEMERICOURT



(PNRVF)



Ce circuit tonique vous emmènera entre champs et villages, le long des chaussées historiques Brunehaut et Jules César.

Itinéraire proposé par UFOLEP 95

Infos pratiques

Pratique : VTT

Durée : 1 h 45

Longueur : 14.3 km

Dénivelé positif : 186 m

Difficulté : Facile

Type : Boucle

Itinéraire

Départ : Maison du Parc, Théméricourt

Arrivée : Maison du Parc, Théméricourt

Communes : 1. THEMERICOURT

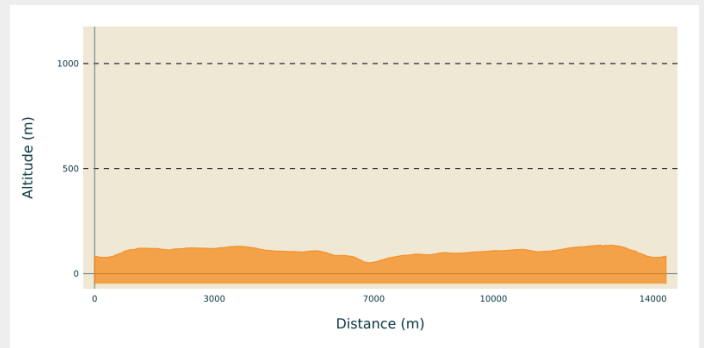
2. VIGNY

3. ABLEIGES

4. US

5. LE PERCHAY

Profil altimétrique



Altitude min 52 m Altitude max 135 m

Départ de la Maison du Parc à Théméricourt. Sortir par la porte côté château et prendre la ruelle Barat continuer à monter par la rue de Beauvais qui sort de Théméricourt.

Prendre à droite le 1er chemin de terre et le poursuivre jusqu'au bout. Il se transforme en petite route, poursuivre (chemin de Vernon). Au stop, traverser et poursuivre tout droit (rue de la Croix Jacquobot).

Au stop, prendre à gauche et passer sous le pont de la D14.

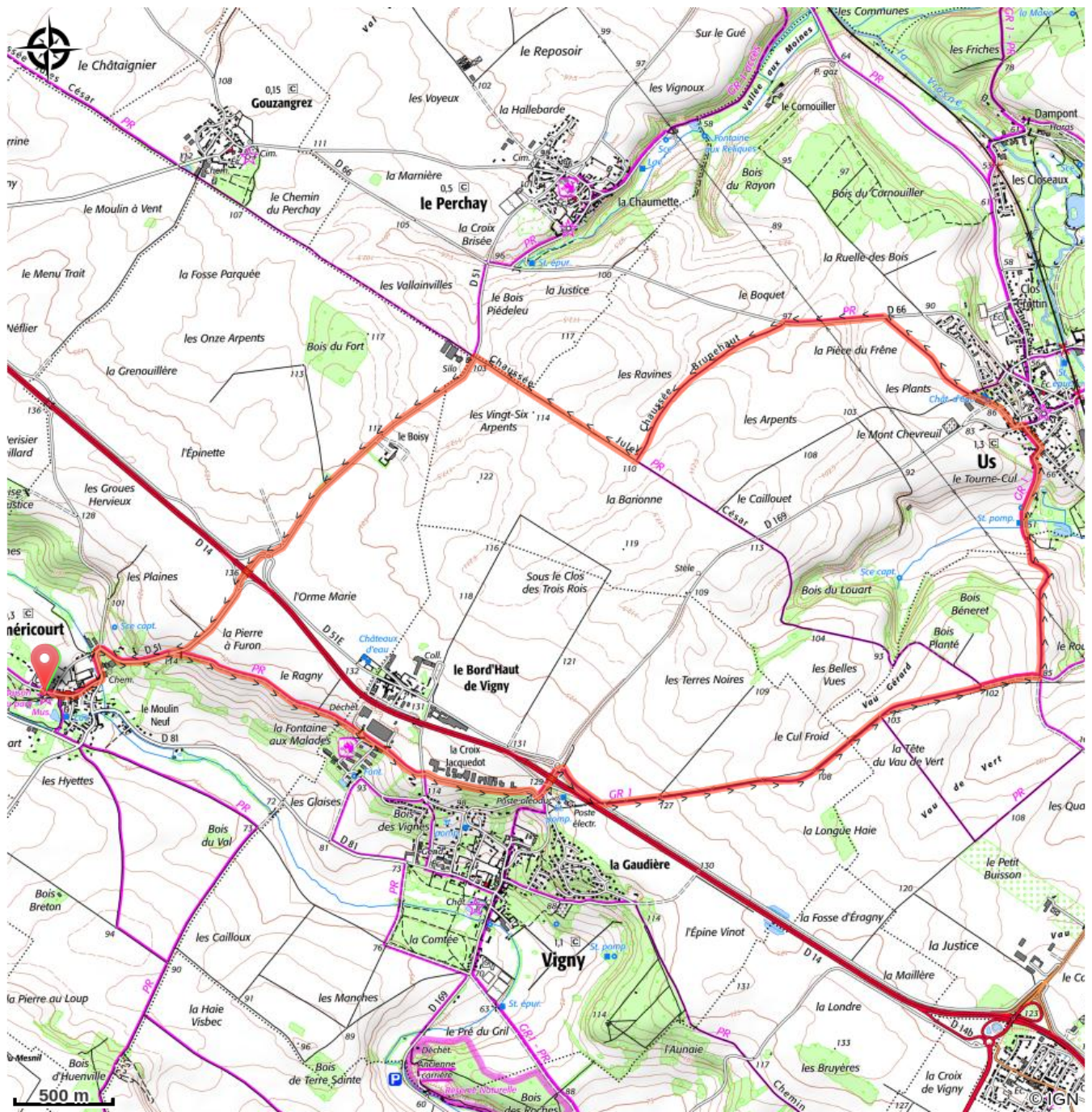
Au rond-point, prendre la route à droite puis le 1er large chemin à gauche jusqu'au bout.

Avant une petite route, prendre le chemin à gauche. Poursuivre par ce chemin qui descend assez fortement.

A la fourchette, poursuivre tout droit (le chemin remonte), se transforme en rue (rue de la Villeneuve St Martin) en rentrant dans Us. En haut, tourner à gauche (rue des Communes). A l'intersection, prendre à gauche puis 1ère à droite (chemin du Château d'eau). Poursuivre. Au bout de ce chemin, prendre la route à gauche (D66) et à gauche le 1er large chemin dans les champs (chaussée Brunehaut). Au bout (T), prendre à droite (Chaussée Jules César). Au bout, prendre la route à gauche (D51) et poursuivre.

Au rond-point, prendre la direction Théméricourt. Entrer dans Théméricourt et prendre à droite (rue de la Ferme de Jaucourt). Retour au Château de Théméricourt.

Sur votre chemin...



Toutes les infos pratiques

Comment venir ?

Transports

Bus 9523

Accès routier

Théméricourt, à 15km à l'ouest de Cergy par la D14.

Parking conseillé

Maison du Parc