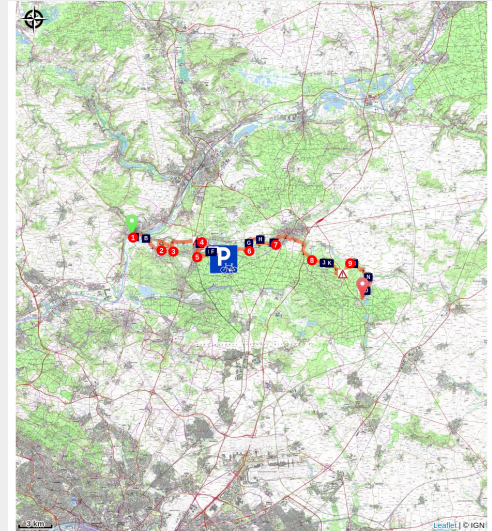


V5-de Précy/Oise à Chaalis

PNR Oise-Pays de France



Abbaye de Chaalis (PNRPF)



Jalonné V5. De grands sites en très grands sites, de splendeurs en merveilles ...
Prendre le temps de faire une halte confortable à Senlis ou Chantilly.

Infos pratiques

Pratique : VTC

Durée : 3 h 30

Longueur : 38.2 km

Dénivelé positif : 237 m

Difficulté : Intermédiaire

Type : Départ de gare

Itinéraire

Départ : Gare de Précý-sur-Oise

Arrivée : Abbaye de Chaalis

Communes : 1. PRECY-SUR-OISE

2. GOUVIEUX

3. CHANTILLY

4. VINEUIL-SAINT-FIRMIN

5. AVILLY-SAINT-LEONARD

6. COURTEUIL

7. SENLIS

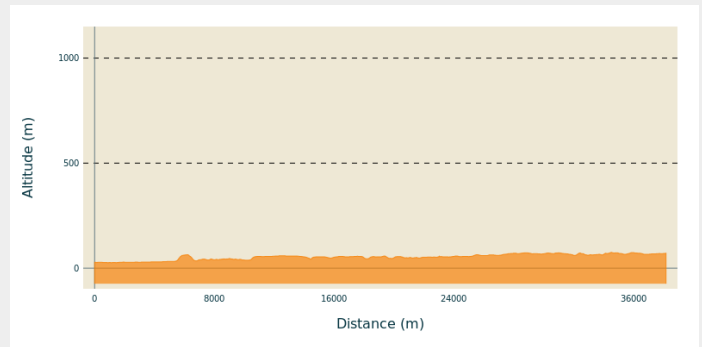
8. MONT-L'EVEQUE

9. BOREST

10. FONTAINE-CHAALIS

11. MONTLOGNON


Profil altimétrique



Altitude min 26 m Altitude max 75 m

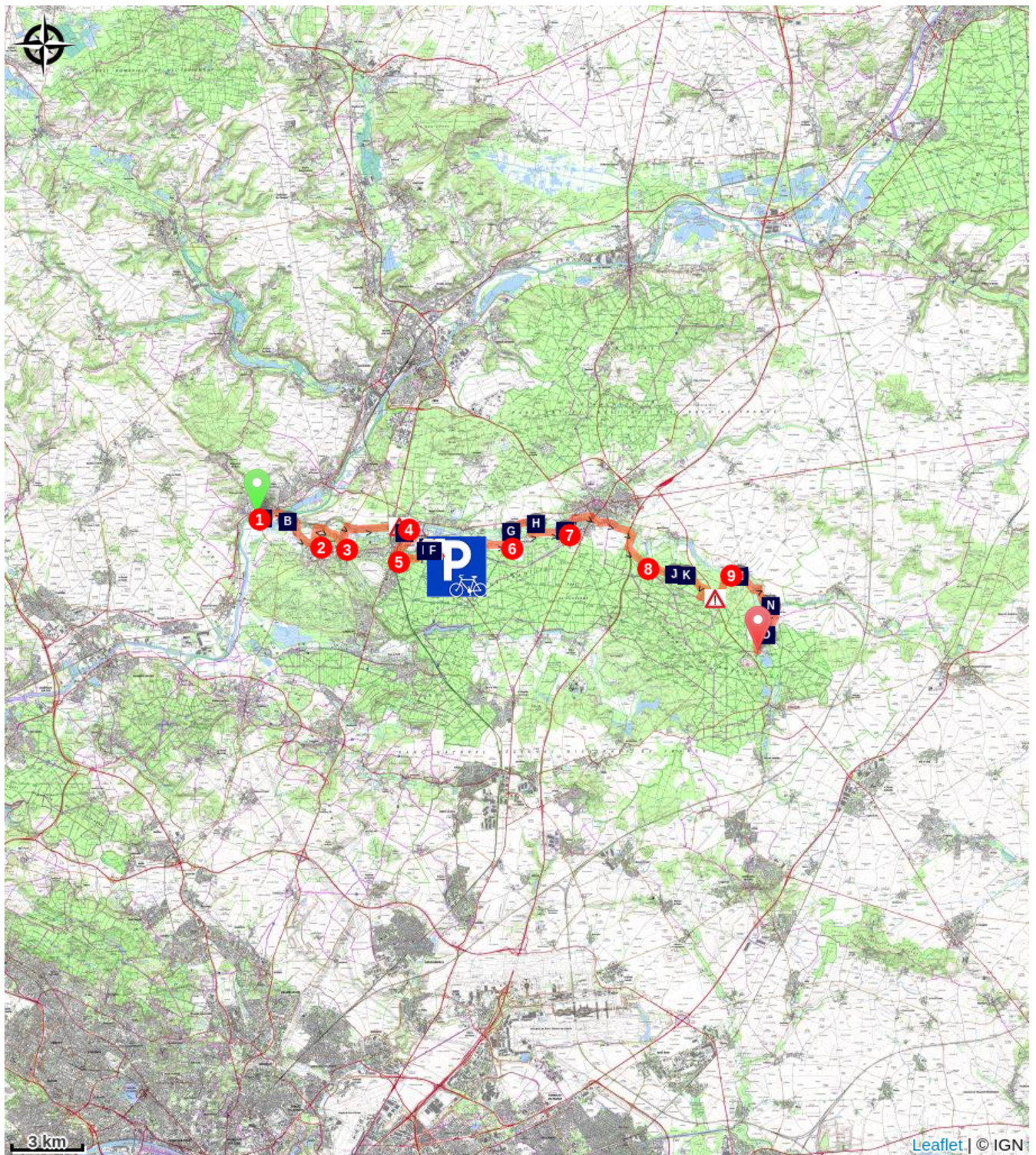
1. En sortant de la gare de Precy prendre le pont au-dessus de l'Oise et au feu tourner à gauche. Continuer sur le chemin, dépasser les habitations puis tourner à droite sur le chemin qui part à travers champ. Prendre le premier chemin qui part à gauche. Continuer tout droit en passant à proximité de l'étang et après la barrière métallique aller à droite le long des bois. Au carrefour avec la route goudronnée prendre en face aller tout droit jusqu'à arriver dans le lotissement.
2. Repérer le panneau V5 pour aller à gauche et passer sur une passerelle au-dessus de la Nonette. En arrivant à l'orée des champs aller à droite le long de la clôture pour passer dans une sente étroite entre deux maisons. Aller à droite dans la rue de Chaumont pour arriver à un carrefour très passant. ⚠ Aller à droite pour repasser au-dessus de la Nonette et tout de suite prendre le chemin qui part à gauche, rue Neuve. Plus loin prendre le chemin qui part à gauche en montant sur une butte herbeuse et continuer en montant. Arrivé sur la petite route goudronnée, continuer tout droit jusqu'à un stop et là prendre à gauche en épingle.
3. Continuer en descendant pour repasser au-dessus de la Nonette et rentrer dans Gouvieux. Tourner à droite au niveau du carrefour où se trouve le restaurant et prendre la rue du Viaduc. Continuer tout droit et arrivé au carrefour très passant de Chantilly, ⚠ traverser et passer par le portail du parc Watermael.
4. Traverser le parc et après le portail prendre de suite à droite, repasser sur la Nonette et prendre à gauche le long du grand canal de Chantilly. Aller à droite pour prendre l'avenue du Bouteiller et aller jusqu'au bout. Là aller à droite puis prendre le sentier qui traverse la pelouse et rejoint le boulevard de la Libération. Au carrefour prendre la contre aller à gauche le long de l'avenue du Maréchal Joffre aller tout droit jusqu'au rond-point.
5. La traverser et prendre la route du poteau du Puy qui part en sous-bois dans la forêt de Chantilly aller jusqu'au poteau du Puy pour prendre à gauche la route des postes qui rejoint la route goudronnée prendre le chemin qui longe la route à droite jusqu'au rond-point des lions. Là, loger le rond-point par la droite traverser la départementale et prendre l'accès vers le parking du château.








Continuer tout droit et avant le portail aller à droite sur le chemin qui descend. Continuer sur ce chemin tout droit jusqu'à arriver à Avilly. Là, aller à droite et prendre le chemin de la porte du roi tout droit jusqu'au carrefour. Traverser et s'engager dans l'allée des Ormes continuer tout droit en passant la barrière sur le chemin sableux.








6. Prendre le chemin qui part à gauche après les bâtiments du haras. Arrivé sur la route, aller à droite et de suite à gauche pour descendre et retrouver la Nonette. Continuer et, dans le village de Courteuil, aller à droite, rue de l'Église. Continuer tout droit et arriver à Saint-Nicolas d'Acy aller à droite pour redescendre vers la Nonette. Continuer tout droit et arriver au carrefour aller à gauche pour rejoindre l'entrée de Senlis.
7. Là, prendre à gauche le chemin qui longe les jardins familiaux et continuer tout droit. Arriver sur la rue aller à gauche puis tout droit pendant 1 km sur la rue du Quémiset. Arrivé place Saint-Martin, prendre en face la rue de la Bretonnerie traverser la rue de la République pour prendre la rue des jardiniers. Continuer tout droit jusqu'au carrefour avec le chemin de la Bigue qui part en face. Continuer sur le chemin de la Bigue jusqu'à arriver à l'entrée de la forêt d'Ermenonville.
8. Entrer dans la forêt par la route goudronnée et rapidement prendre à gauche un chemin qui s'enfonce dans la forêt. Continuer tout droit jusqu'au dernier carrefour avant la nationale 330. Là, aller à droite puis rapidement à gauche sur la piste forestière.  Au carrefour avec la nationale très passante, traverser et aller en face sur le chemin du fond de l'enfer. Continuer tout droit pour rejoindre le village de Borest.
9. Arrivée au village prendre à droite et encore à droite la rue du Four après le virage prendre encore à droite, la rue du Pont Saint-Martin, et continuer en restant sur la droite pour sortir du village. Au carrefour avec la route, aller en face pour rejoindre tout droit l'abbaye de Chaalis.

Pour le retour cliquer sur : <https://rando.pnr-idf.fr/vtc/v5-descendre-la-vallee-de-la-nonette/>

Sur votre chemin...



-  Blockhaus de la ligne Chauvineau (A)
-  La rivière Nonette (C)
-  Chapelle de la mère Mary (E)
-  La rivière Nonette (G)
-  Jardins familiaux (I)
-  Les chasses (K)
-  La rivière Nonette (M)

-  Les étangs (B)
-  statue de Diane (D)
-  Glacière de Chantilly (F)
-  Prieuré de Saint Nicolas d'Acy (H)
-  Une forêt sur sable (J)
-  Le village de Borest (L)
-  Montlognon (N)

Toutes les infos pratiques

Comment venir ?

Transports

Gare de Précý-su-Oise, ligne H, 40 mn de la gare du nord

Source

Parc naturel régional Oise-Pays de France

<https://destination.parc-oise-paysdefrance.fr/>

Sur votre chemin...



Blockhaus de la ligne Chauvineau (A)

La ligne Chauvineau est un ensemble de fortifications dont la construction a débuté juste avant la Seconde Guerre mondiale, destiné à la défense de Paris et de sa région.

Cette ligne se déploie en arc de cercle autour de Paris, sur une longueur de 130 km. Étudiée dès 1931 mais commencée seulement en 1939, sa réalisation fut trop tardive et trop sommaire pour avoir un quelconque rôle en 1940.



Les étangs (B)

Ces anciennes sablières, aujourd'hui transformées en étangs, voient se développer une faune et une flore spécifiques des milieux aquatiques. Faux roseau à plumeau, héron cendré, canards variés, ... sont les premiers occupants qui, si les conditions s'y prêtent, verront s'installer d'autres voisins comme des saules avec leurs chatons de fin d'hiver, le martin pêcheur multicolore et de belles libellules diaphanes...

Crédit photo : PNROPF



La rivière Nonette (C)

La Nonette est une rivière de 40,2 km de long, elle prend sa source à Nanteuil-le-Haudouin, s'écoule de l'est vers l'ouest et se jette dans l'Oise à Gouvieux, à 30 m d'altitude après avoir traversé Senlis et Chantilly. Ses deux principaux affluents sont l'Aunette au nord et la Launette au sud qui dessert les étangs de l'abbaye de Chaalis. Dès le 10^e siècle, le lit de la Nonette a été détourné, en particulier pour l'utilisation de la force hydraulique à des fins artisanales puis industrielles : minoteries, filatures, teintureries, ferronneries, scieries... mais aussi pour l'aménagement et la décoration des parcs et jardins des grands domaines qui bordent son cours : fontaines, canaux, jets d'eau, cascades, miroirs d'eau... sans parler des lavoirs qui agrémentent, aujourd'hui encore, les villages. La Nonette est aussi source de biodiversité. Les milieux humides qui la bordent, sols inondés ou saturés d'eau, sont de véritables filtres naturels et constituent un habitat très recherché par une multitude d'espèces animales et végétales.

Crédit photo : PNROPF



📖 statue de Diane (D)

En 1885, une première statue de Diane, appelée «Diane à la Biche» est commandée par le duc d'Aumale, dernier propriétaire du château. Elle est en fonte et est haute de 2 mètres. En avril 1989, la statue est volée alors qu'elle est en cours de restauration, . Le piedestal de la statue reste vide pendant 23 ans jusqu'à ce que l'Institut de France, la mairie de Chantilly, l'Office de Tourisme, France Galop et d'autres organismes s'associent pour faire réaliser une nouvelle statue à l'identique. En 2012, le jour du Prix de Diane, l'un des plus grands prix courus à Chantilly, la statue retrouve son piedestal !

Crédit photo : PNROPF



📖 Chapelle de la mère Mary (E)

Anne de Montmorency, connétable de France né à Chantilly et ami de François 1er, fait le pèlerinage des sept basiliques de Rome pour gagner les indulgences qui y sont attachées. Pour faire bénéficier son entourage des mêmes indulgences sans se déplacer, il fait construire à Chantilly sept chapelles de 1532 à 1538. Sur les sept chapelles seules trois existent toujours, dont la chapelle Sainte Croix en Jérusalem. Elle a servi de lieu d'habitation à la famille Mary au 19ème siècle. Et a gardé ce nom en mémoire de la mère de famille qui servait de nourrice pour les enfants cantiliens. L'obélisque érigé à côté et surmonté autrefois d'une croix, commémore le souvenir des prisonniers victimes de la terreur révolutionnaire dont les corps ont été ensevelis provisoirement à cet endroit.

Crédit photo : PNROPF



Glacière de Chantilly (F)

Parmi tous les éléments de patrimoine recensés sur le territoire du Parc, il en est un particulièrement peu courant : les glacières. 19 ont été recensées, à proximité de grands édifices (châteaux, abbayes), dans des états plus ou moins bons.

Depuis des siècles, et à proximité de Paris, de nombreux personnages de pouvoir (politique, militaire, religieux, économique, juridique), se sont fait construire de grandes demeures. Leur rang et leur richesse les obligeaient à un entourage nombreux et à un style de vie fastueux. Pour pouvoir conserver la nourriture en été et servir des mets appréciés au dessert ces glacières à demi enterrées ont été construites à partir du 18ème siècle. On y entassait la glace récoltée en hiver ce qui assurait du froid en été.

Crédit photo : PNROPF



La rivière Nonette (G)

La Nonette est une rivière de 40,2 km de long, elle prend sa source à Nanteuil-le-Haudouin, s'écoule de l'est vers l'ouest et se jette dans l'Oise à Gouvieux, à 30 m d'altitude après avoir traversé Senlis et Chantilly. Ses deux principaux affluents sont l'Aunette au nord et la Launette au sud qui desservent les étangs de l'abbaye de Chaalis. Dès le 10e siècle, le lit de la Nonette a été détourné, en particulier pour l'utilisation de la force hydraulique à des fins artisanales puis industrielles : minoteries, filatures, teintureries, ferronneries, scieries... mais aussi pour l'aménagement et la décoration des parcs et jardins des grands domaines qui bordent son cours : fontaines, canaux, jets d'eau, cascades, miroirs d'eau... sans parler des lavoirs qui agrémentent, aujourd'hui encore, les villages. La Nonette est aussi source de biodiversité. Les milieux humides qui la bordent, sols inondés ou saturés d'eau, sont de véritables filtres naturels et constituent un habitat très recherché par une multitude d'espèces animales et végétales.

Crédit photo : PNROPF



Prieuré de Saint Nicolas d'Acy (H)

Ce prieuré a été fondé en 1098 par Robert Vidame de Senlis, baron de Survilliers, qui a l'autorisation d'établir sur sa terre d'Acy des religieux venus de Saint-Martin-des-Champs à Paris. Ce monastère dépend de celui de Saint-Martin-des-Champs et accueille neuf moines y compris le prieur.

En ce lieu toute justice peut s'exercer; on rapporte des archives une des sentences contre des animaux pratiqués parfois pendant le moyen-âge. Le bailli de Saint-Nicolas condamna, le 27 mars 1567, une truie ayant le museau noir, à être pendue par l'exécuteur de la justice en un arbre sur le grand chemin allant de Saint-Firmin à Senlis pour avoir dévoré un enfant de quatre mois.

Le dernier prieur, Don Bergeron, termina sa carrière par une protestation contre quelques religieux qui avaient envoyé à l'assemblée constituante un acte d'abandon de tous les biens de Saint-Nicolas, ce qui signa la fin du prieuré. L'église et les bâtiments ont été démolis. Il ne reste que la terrasse qui domine la Nonette, éloignant l'ancien monastère des inondations fréquentes de la rivière.

Crédit photo : PNRÖPF



Jardins familiaux (I)

Les jardins familiaux, ou jardins ouvriers, apparus à la fin du 19ème siècle, sont des parcelles de terrain mises à la disposition des habitants par les municipalités. Ces parcelles, affectées le plus souvent à la culture potagère, furent initialement destinées à améliorer les conditions de vie des ouvriers en leur procurant un équilibre social et une autosubsistance alimentaire.

« Les jardins ouvriers professent une vocation sociale et défendent un certain ordre social : s'ils permettent aux ouvriers d'échapper à leur taudis en profitant d'un air plus respirable, ils les éloignent aussi des cabarets et encouragent les activités familiales au sein de ces espaces verts. » Abbé Lemire, fondateur des jardins ouvriers dans le département du Nord.


Crédit photo : PNRÖPF



Une forêt sur sable (J)

La forêt d'Ermenonville est essentiellement implantée sur du sable. Ce sable s'est formé pendant le quaternaire par l'action du vent et de l'eau sur le calcaire déposé sur 3 000 mètres de profondeur depuis la fin du Trias (200 millions d'année). Au cours de cette période géologique le grand bassin parisien était, la plupart du temps, une mer tropicale remplie de coquillages et de crustacées. Tandis que le Quaternaire suivant est marqué par un climat plus rigoureux que le climat actuel. C'est la période des glaciations et de l'érosion.

Crédit photo : Philippe Vanardois



Les chasses (K)

Sous les monarchies, la chasse était un privilège réservé aux rois et à la noblesse, alors que le gibier proliférait et causait des dommages aux cultures. C'est par un décret du 4 août 1789 que ce privilège est aboli. Aujourd'hui dans les forêts du Parc, la chasse se pratique encore de novembre à mars, à courre selon une tradition ancestrale ou à tir en affut. La chasse à courre ou vénerie a laissé une empreinte très forte dans nos forêts avec les aménagements d'allées larges et disposées en étoiles. Elle nous a laissé aussi de nombreuses traces langagières : donner le change, être aux abois, prendre les devants, réclamer à cor et à cri...

Crédit photo : PNROPF



Le village de Borest (L)

Un menhir témoigne d'une présence humaine dès le néolithique. Une hache plate du Bronze ancien (1 500 av. J.-C), trouvée sur la commune (conservée au Musée de Senlis), présente des décors évoquant les Celtes d'Irlande, preuve des relations avec les civilisations avancées de la mer du Nord. Borest est mentionné dès l'époque de Clovis qui aurait donné ces terres à l'abbaye Sainte-Geneviève de Paris, dès sa fondation.

Les ressources géologiques du plateau calcaire ont fourni les matériaux caractéristiques de l'architecture locale. Sous l'église se trouve d'ailleurs une carrière de pierres calcaires, propriété de l'abbaye de Chaalis au 13e s., qui servit à construire bon nombre d'édifices du secteur.

Crédit photo : admin



La rivière Nonette (M)

La Nonette est une rivière de 40,2 km de long, elle prend sa source à Nanteuil-le-Haudouin, s'écoule de l'est vers l'ouest et se jette dans l'Oise à Gouvieux, à 30 m d'altitude après avoir traversé Senlis et Chantilly. Ses deux principaux affluents sont l'Aunette au nord et la Launette au sud qui desservent les étangs de l'abbaye de Chaalis. Dès le 10^e siècle, le lit de la Nonette a été détourné, en particulier pour l'utilisation de la force hydraulique à des fins artisanales puis industrielles : minoteries, filatures, teintureries, ferronneries, scieries... mais aussi pour l'aménagement et la décoration des parcs et jardins des grands domaines qui bordent son cours : fontaines, canaux, jets d'eau, cascades, miroirs d'eau... sans parler des lavoirs qui agrémentent, aujourd'hui encore, les villages. La Nonette est aussi source de biodiversité. Les milieux humides qui la bordent, sols inondés ou saturés d'eau, sont de véritables filtres naturels et constituent un habitat très recherché par une multitude d'espèces animales et végétales.

Crédit photo : PNROPF



Montlognon (N)

Le nom du village vient de la présence d'un moulin installé sur la rivière Nonette, appartenant à l'abbaye de Chaalis. Le remarquable portail de la petite église date de la fin du 11^{ème} siècle. Son décor en bâtons brisés et ses chapiteaux à personnages sont caractéristiques de cette époque.

Crédit photo : PNROPF