

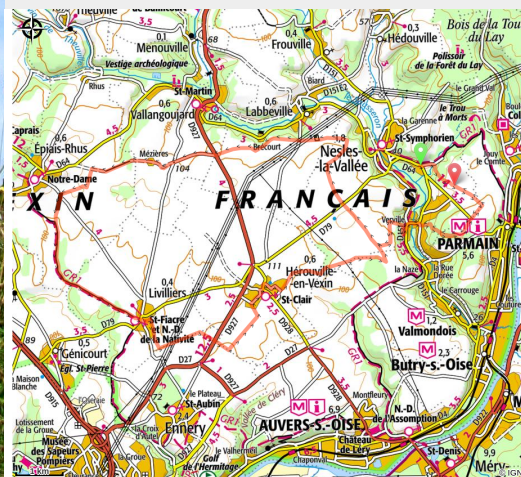


Immersion au creux de la vallée d'Epiais

PNR du Vexin français - NESLES-LA-VALLEE



Croix des Friches à Nesles-la-vallée (CDEV095)



Partez en randonnée en immersion au cœur du Vexin français. Découvrez l'âme de cette campagne riche en culture et en histoire. Laissez-vous porter et transporter au rythme de votre cheval, à travers campagnes et forêts Val d'Oisiennes.

Infos pratiques

Pratique : Cheval

Durée : 7 h 30

Longueur : 31.9 km

Dénivelé positif : 422 m

Difficulté : Intermédiaire

Type : Boucle

Itinéraire

Départ : Ecurie du Val Fleuri, Nesles-la-Vallée

Arrivée : Ecurie du Val Fleuri, Nesles-la-Vallée

Communes : 1. NESLES-LA-VALLÉE

2. PARMAIN

3. LABBEVILLE

4. VALLANGOUJARD

5. EPIAIS-RHUS

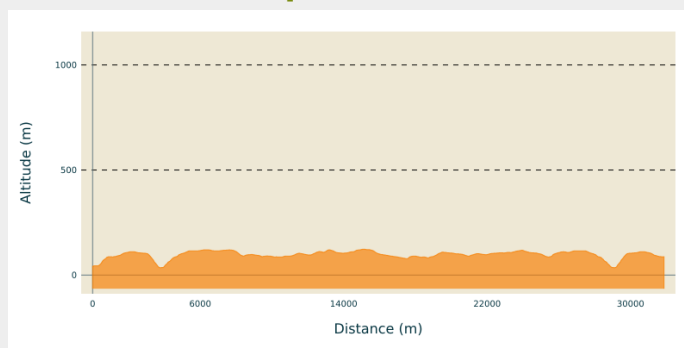
6. LIVILLIERS

7. ENNERY

8. HEROUVILLE

9. VALMONDOIS

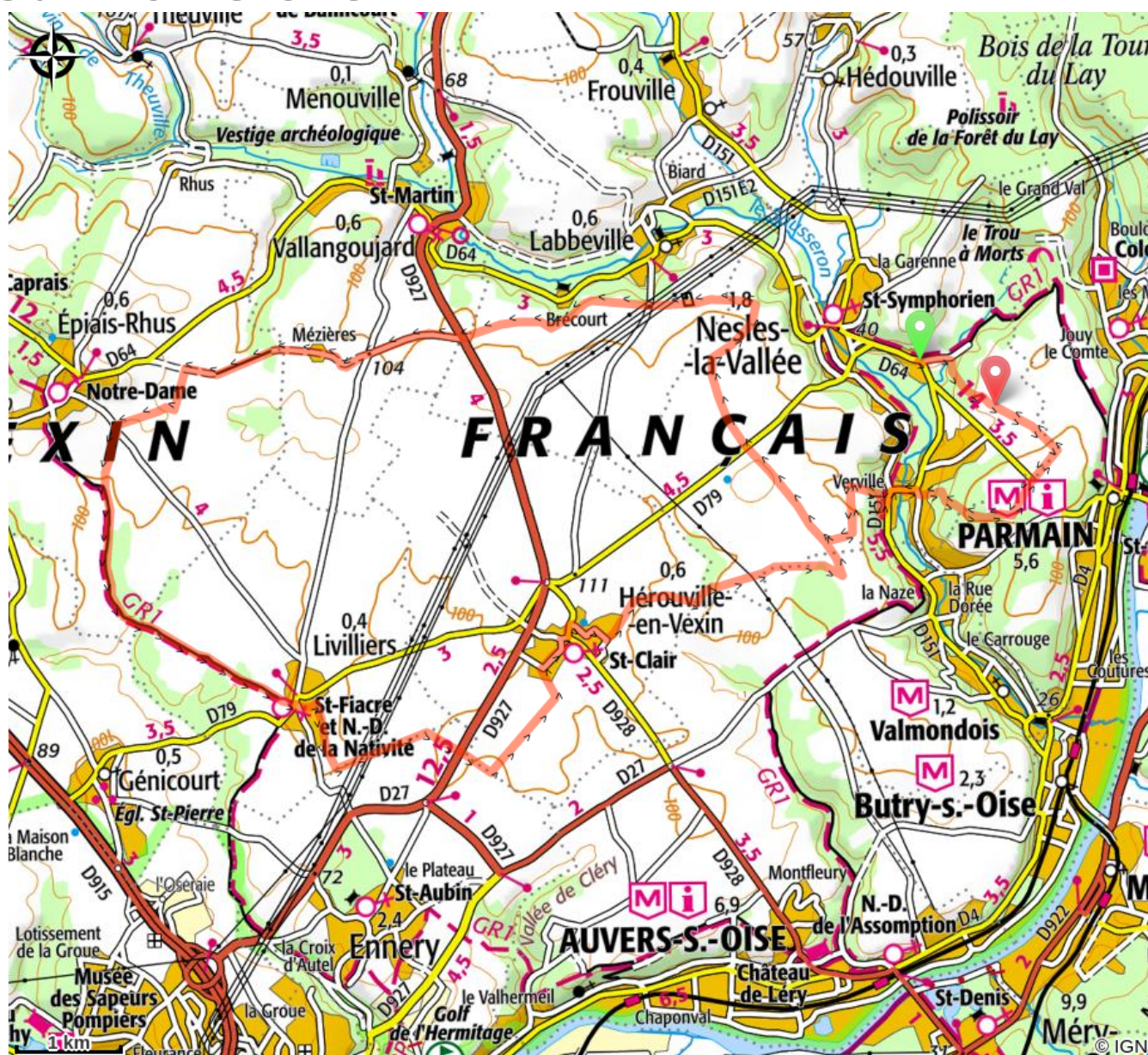
Profil altimétrique



Altitude min 35 m Altitude max 123 m

AU PAS : Prendre chemin des Bourbottes puis le chemin à droite. ZONE TROT / GALOP : Tout droit sur 1.5 km AU PAS : prendre le 3ème chemin à droite (côte 104) et traverser la D64 avec prudence, prendre le chemin en face. Au croisement prendre à droite. Au bout du Sentier de Parmain, prendre à droite puis à gauche Rue Carnot. Après le virage (prudence), prendre à droite le Chemin de la Vallée (côte 38). Au croisement (côte 88) prendre à gauche et au prochain (côte 114) prendre à droite. ZONE TROT / GALOP : Continuer tout droit. AU PAS : Prudence lors de la traversée de la D79, puis suivre le chemin avec au bout le virage à droite (côte 120). Au bout (côte 89) prendre à gauche. Continuer tout droit et traverser le Chemin d'Hérouville et la D927. Continuer tout droit et suivre le virage pour passer devant les Ecuries des Mézières. ZONE TROT / GALOP : Continuer jusqu'aux trois bâtiments agricoles sur votre droite AU PAS : Prendre le chemin à gauche. Prendre à droite (côte 119) puis à gauche à la fourche. Au bout, à la Croix d'Allon, prendre à gauche (50 m sur la Rue des Chateaines) puis le chemin à droite. ZONE TROT / GALOP : Continuer tout droit jusqu'à arriver dans Livilliers aux pieds de l'église. AU PAS : Pour aller aux Ecuries de Livilliers prendre à gauche puis la 1ère à droite, prudence lors de la traversée. Pour continuer prendre à droite, passer devant l'église. Aller tout droit sur Rue de Paris. Après la coopérative agricole tourner à gauche. Prendre la 2ème à droite. Prudence lors de la traversée de la D927. Suivre jusqu'au Gravois (côte 97) puis tourner à gauche. Au bout prendre à gauche, dans Hérouville. Prendre à droite Rue Bourgeoise puis à droite à l'église. Au croisement prendre à gauche Rue Georges Duhamel puis à droite Rue Paul Bagnard. Prendre la 1ère à droite Rue de la Croix Rouge puis à gauche. Arriver à la fourche prendre le chemin à gauche. A la prochaine fourche (côte 104) prendre à droite. A la fourche côte 87 prendre à gauche, passer le Bois de Gérofay et prendre à gauche (côte 113). Prendre à droite (côte 114), reprendre le même itinéraire qu'à l'allée et rentrer au point de départ.

Sur votre chemin...



Toutes les infos pratiques

Recommandations

Tenue : Casque, pantalon, chaussures sans talon (voir avec le club)

Comment venir ?

Transports

Bus Val d'Oise : 95-16

Accès routier

A 5km au Nord-Ouest de l'Isle-Adam par la D64.

Parking conseillé

Parking des écuries du Val Fleury