



# Au fil de la Viosne

PNR du Vexin français



La Viosne (CDEV095)



L'endroit est bucolique et sympathique. Vous pourrez randonner autour de La Viosne en profitant des paysages marécageux ainsi que des plaines du Vexin Français. Bonne balade, en respectant la sécurité de chacun.

## Infos pratiques

Pratique : Cheval

Durée : 6 h 30

Longueur : 36.8 km

Dénivelé positif : 475 m

Difficulté : Intermédiaire

Type : Boucle

# Itinéraire

**Départ** : Les écuries des Acacias, Marines

**Arrivée** : Les écuries des Acacias, Marines

**Communes** : 1. MARINES

2. SANTEUIL

3. BRIGNANCOURT

4. CHARS

5. MOUSSY

6. COMMENY

7. AVERNES

8. GOUZANGREZ

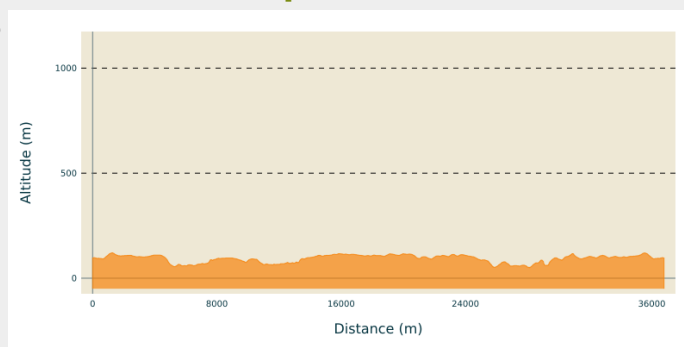
9. THEMERICOURT

10. LE PERCHAY

11. US

12. ABLEIGES

## Profil altimétrique



Altitude min 50 m Altitude max 121 m

**AU PAS** : A la sortie des écuries prendre à droite longer la D28 sur le chemin de terre.

Passer sous le pont de la D915. Traverser les 2 bretelles.

Continuer tout droit sur le chemin vers La Jolivette (réserve d'eau à droite).

Suivre toujours le chemin en longeant la D915 sur votre droite.

Traverser la D51 au prochain croisement prendre le chemin à gauche.

Puis prendre à gauche.

Arrivée aux citernes sur votre gauche, prendre à droite la fourche vers la remise. Continuer jusqu'à la prochaine à gauche (rue de la Mairie).

Passer dans Brignancourt : prendre la 3ème à gauche (descendre Place des Tilleuls).

Prendre la **D159** à droite.

Prendre le chemin en face toujours le suivre sur la droite vers le moulin de Noisemont.

**ZONE GALOP / TROT** : Point de repère La jatte jusqu'au petit bois.

**AU PAS** : Avant le moulin de Noisemont prendre à gauche (côte 62).

Prendre à gauche puis au croisement à gauche (côte 94).

**ZONE GALOP / TROT** : Suivre le chemin jusqu'à la Jatte.

**AU PAS** : Prendre à droite (côte 85) sur la **D159 (prudence sur 1,3km)** vers le moulin neuf. Prendre le chemin à gauche.

**ZONE GALOP** : Aller jusqu'à Commeny suivre le chemin. Attention aux arbres et branches.

**AU PAS** : Entrer dans Commeny zones industrielles hangar. Avec le Château d'eau sur votre droite.

**ZONE DE TROT** : Prendre à gauche (Grande Rue) vers les haches,  
Suivre le chemin.

**ZONE TROT / GALOP** : Prendre à gauche sur la chaussée Jules César. Attention aux traversées de chemins communaux vers le châtaigner.

Passer Gouzangrez sur votre gauche.

Rester sur la chaussée Jules César.

**AU PAS** : traversée de la D169.

Après, contourner le Bois du Louart sur votre gauche.

Aller vers le Bois Planté toujours sur votre gauche.

Au croisement des chemins, prendre à droite.

Aller au croisement (côte 103) prendre à gauche direction la tête du Vau de Vert.

Ensuite prendre à la première à gauche.

A la croix prendre à gauche.

Et remonter tout droit en suivant le chemin jusqu'à Us. Prendre la rue Villeneuve Saint-Martin à gauche.

Puis Rue Jean Jaurès à droite. Après l'église, prendre à gauche puis tout de suite à droite sur rue Neuve.

Prendre à gauche rue de la Libération puis la 1ère à droite.

Continuer tout droit vers Clos Crottin.

Après Les Closeaux prendre à droite. A Dampont suivre la route puis continuer tout droit.

Passer les friches (à gauche à la fourche). Passer le Bois l'Eglise.

Au croisement suivre le chemin sur la droite vers les Bois des Mares.

Le suivre à gauche vers Vaugoussard.

Au croisement tout droit longer le terrain de foot sur votre gauche.

Aller vers les Rôches Santeuil.

Prendre à droite, on retombe sur le chemin du départ vers Marines.

On retrouve les citernes sur la gauche.

Longer la D915 sur votre gauche et la D28 sur votre droite et rentrer aux Acacias.

# Sur votre chemin...



# Toutes les infos pratiques

## Comment venir ?

Transports

Plusieurs lignes de bus Val d'Oise: <https://www.transdev-idf.com/plan-et-horaires/marines>