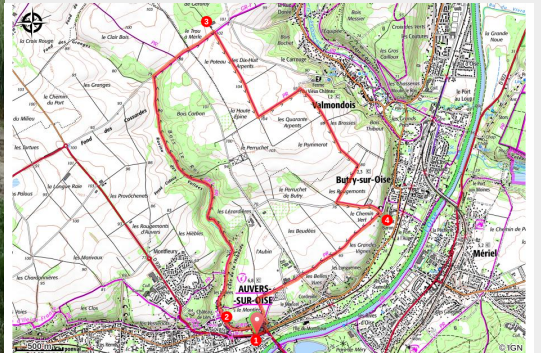


A3-Les 40 arpents

PNR du Vexin français - AUVERS-SUR-OISE



Reproduction du tableau de Van Gogh (PNRVF)



Arpentez cette boucle sur les hauteurs d'Auvers-sur-Oise en traversant le bois le Roi et la plaine agricole.

Infos pratiques

Pratique : Pédestre

Durée : 3 h

Longueur : 10.4 km

Dénivelé positif : 104 m

Difficulté : Intermédiaire

Type : Boucle

Itinéraire

Départ : gare, Auvers-sur-Oise

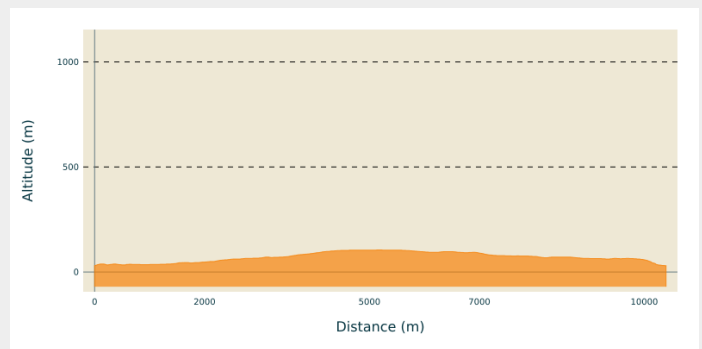
Arrivée : gare, Auvers-sur-Oise

Communes : 1. AUVERS-SUR-OISE

2. VALMONDOIS

3. BUTRY-SUR-OISE

Profil altimétrique



Altitude min 30 m Altitude max 105 m

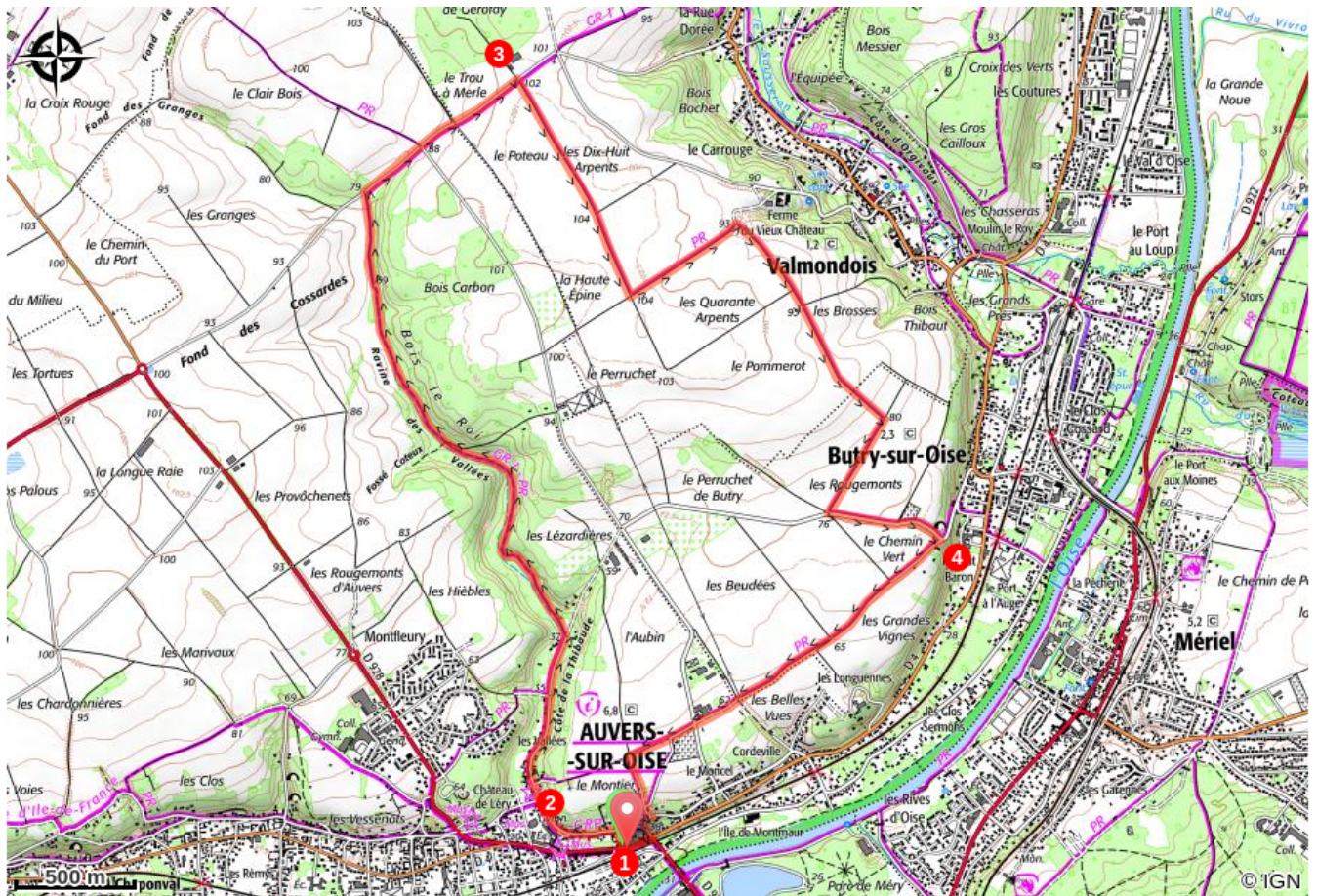
1-Sortir de la gare par le souterrain et prendre à droite puis monter à gauche jusqu'au pied de l'église. Suivre à gauche la rue Daubigny jusqu'à une croix.

2-Rester sur la rue Daubigny à droite puis sur le chemin des Vallées-au-veau jusqu'à la dernière maison. Pénétrer alors dans le bois Le Roi à gauche et suivre la ravine des Vallées sur 2 km. Prendre la route à droite sur 800m.

3-Emprunter à droite le chemin en plein champs, puis le deuxième chemin à gauche. Avant la ferme du Vieux-château, tourner à droite et poursuivre tout droit sur 1 km. Au bout du chemin, virer encore à droite. Emprunter à gauche la route vers Butry, passer le cimetière et continuer sur 200m.

4- Prendre à droite et continuer tout droit jusqu'au cimetière d'Auvers-sur-Oise. Après le cimetière, prendre le 2e chemin à gauche qui vous ramène vers l'église, puis en bas à gauche vers la gare.

Sur votre chemin...



Toutes les infos pratiques

Comment venir ?

Transports

Transilien ligne H
Bus 9507

Accès routier

Auvers-sur-Oise, à 7km de Cergy-Pontoise par la D4.

Parking conseillé

de la gare