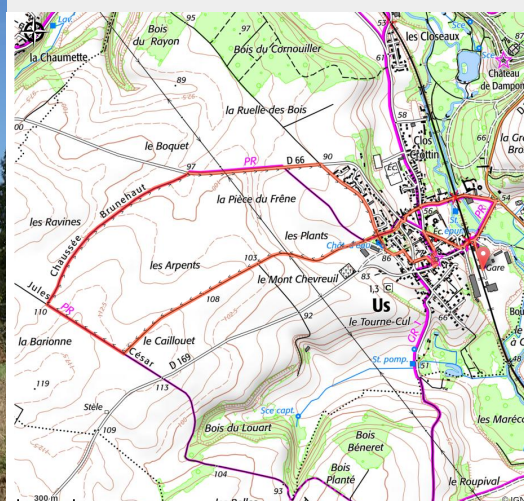


Sentier du patrimoine d'Us

PNR du Vexin français



La ferme Dampont (PNRVF)



Village rural des bords de Viosne dont l'essor industriel fut lié au développement du chemin de fer, Us a conservé des bâtiments à l'architecture remarquable : fermes médiévales et leur pigeonnier, église Notre-Dame (XIII^e siècle), château de Dampont, maisons de villégiature...

Infos pratiques

Pratique : Pédestre

Durée : 2 h 20

Longueur : 6.8 km

Dénivelé positif : 84 m

Difficulté : Facile

Type : Sentier du patrimoine

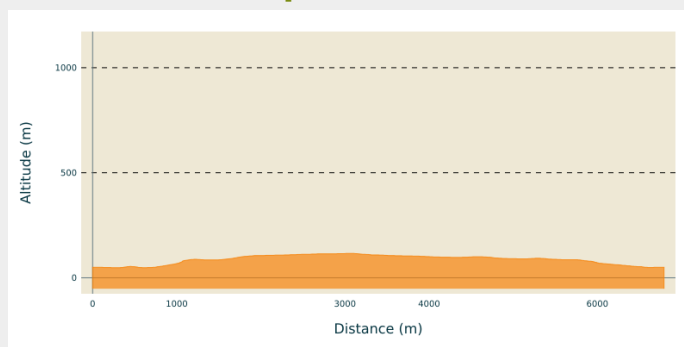
Itinéraire

Départ : Gare, Us

Arrivée : Gare, Us

Communes : 1. US

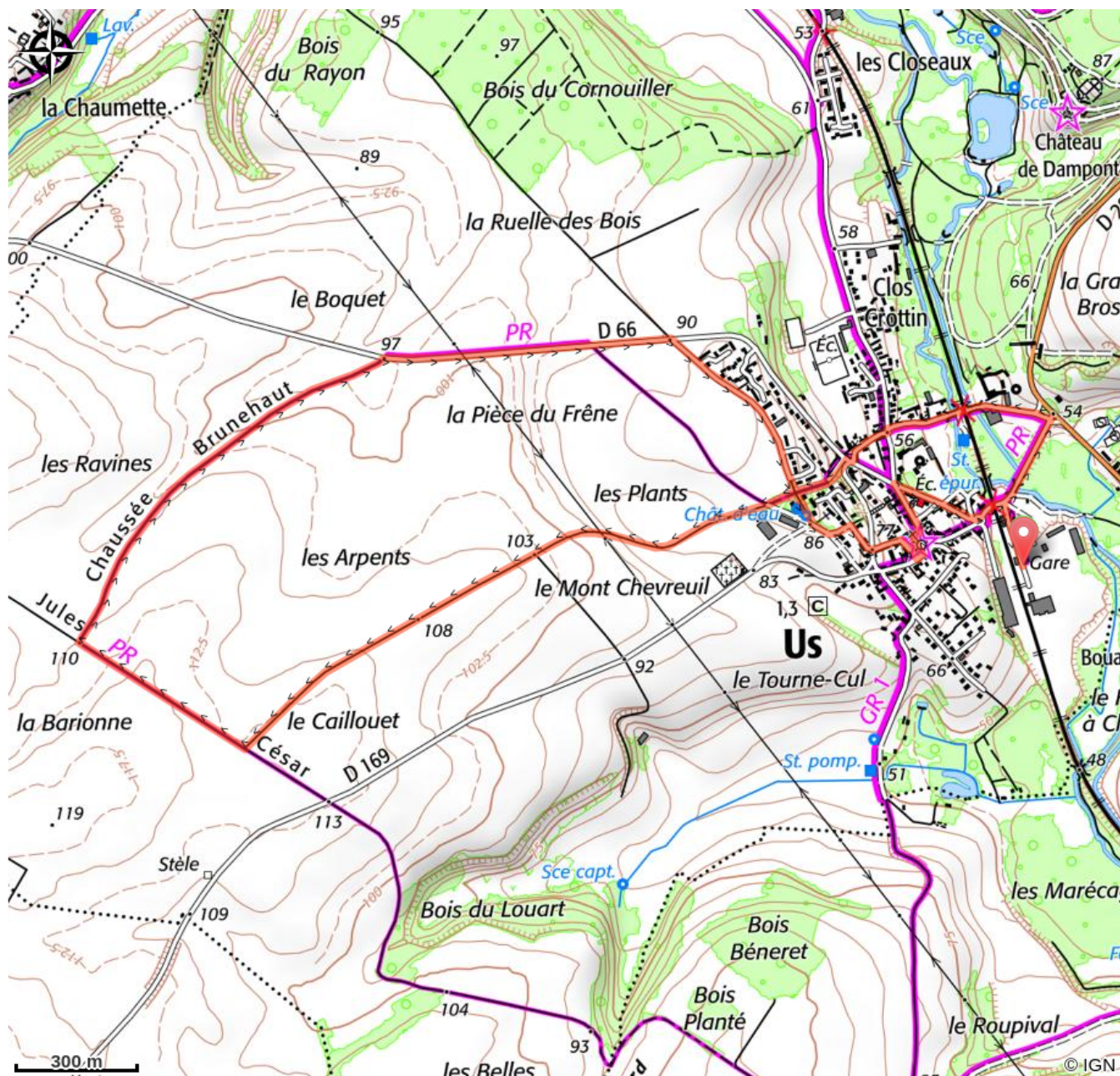
Profil altimétrique



Altitude min 48 m Altitude max 116 m

Du parking, aller jusqu'au bâtiment voir le panneau sur la gare et l'ancienne sucrerie (1). Rejoindre la route principale (D 66) puis prendre à droite. Traverser la Viosne, rester sur le bord de la route, puis au carrefour, traverser pour prendre à gauche la rue de la Chaussée Jules-César jusqu'à la ferme de Dampont (2). Se diriger vers la voie ferrée, la traverser, puis, à droite, prendre le tourniquet pour aller jusqu'au lavoir (3). Le quitter en prenant à droite la rue de la Chaussée Jules-César. Au premier croisement, continuer tout droit. A l'intersection suivante, traverser par le passage piéton à droite pour emprunter la sente tout droit. Traverser le sous-bois, continuer tout droit sur le chemin agricole sur environ 1,5 km. Au bout du chemin, prendre à droite jusqu'à la table de lecture des paysages (4). La laisser sur votre droite et continuer le chemin jusqu'au prochain croisement, puis prendre le chemin à droite. A l'intersection avec la D 66, prendre à droite (prudence, route passante). Rester sur le bas-côté sur 750 m. Laisser un premier chemin sur la droite, prendre le deuxième (chemin du clos Crotin). Passer à côté du château d'eau. A l'intersection suivante, prendre à gauche, puis de nouveau à gauche. Ensuite, prendre à droite dans la rue du Fort. Traverser la D 169, puis continuer dans la rue du Fort. Au bout de cette rue, prendre à gauche, puis contourner l'église (5) jusqu'à l'ancien presbytère en face de l'église où se trouve le panneau sur le cœur de village (6). Laisser l'église (7) derrière vous et prendre à gauche, la rue Henri-Clément. Traverser la rue de la Libération jusqu'à la ferme d'Amour (8). Passer devant la mairie puis continuer jusqu'au rond-point. Prendre à gauche, puis à droite, rue de la gare pour retrouver le parking.

Sur votre chemin...



Toutes les infos pratiques

Comment venir ?

Transports

Transilien ligne J

Accès routier

Us, à 13 km au nord-ouest de Cergy par les D 14 et D 169.

Parking conseillé

gare SNCF, rue de la gare