
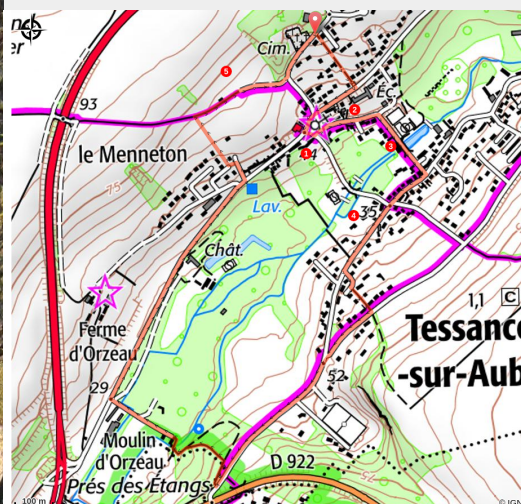


Sentier du patrimoine de Tessancourt

PNR du Vexin français



(JP_Jardel)



Infos pratiques

Pratique : Pédestre

Durée : 1 h

Longueur : 3.9 km

Dénivelé positif : 84 m

Difficulté : Facile

Type : Sentier du patrimoine

Située dans les Yvelines, la commune de Tessancourt-sur-Aubette s'étend de part et d'autre de l'Aubette de Meulan. Si le village ancien est installé en fond de vallée, les espaces ouverts des coteaux, autrefois couverts de vignes, dégagent de belles perspectives sur le massif de l'Hautil et le plateau du Vexin français

Itinéraire

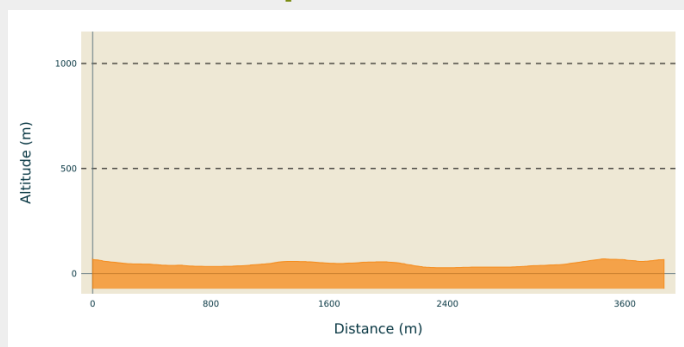
Départ : cimetière, Tessancourt

Arrivée : cimetière, Tessancourt

Communes : 1. TESSANCOURT-SUR-AUBETTE

2. MEULAN

Profil altimétrique



Altitude min 28 m Altitude max 70 m

Descendre le chemin herbeux qui se trouve en face du parking (borne incendie). En bas, prendre à droite puis traverser cette route au passage piéton, face à l'école. Continuer jusqu'à l'église (1). Repartir à gauche, rue du Moulin-Brûlé. Environ 100 m plus loin, à gauche, se trouve le lavoir du Moulin-Brûlé (2). Arriver à l'espace de verdure, descendre la rue à droite pour rejoindre l'Aubette (3). Emprunter à droite la rue de la Marèche, la continuer tout droit dans la montée. Sur la gauche, aller jusqu'au lavoir de la rue des Petites-Fontaines (4). Peu après le lavoir, s'engager à gauche dans le premier chemin, la sente des Vachères. Monter. Elle s'infléchit un peu à droite, puis continue à gauche en un chemin herbeux montant. À sa sortie, prendre la rue à droite, continuer en face sur la vieille route de Meulan. Un peu avant d'arriver à la D 922, emprunter le passage piéton pour entrer à droite dans le bois. Suivre ce chemin, passer le long du moulin d'Orzeau et déboucher sur une route; la prendre à droite, en restant de préférence sur le bas-côté gauche. Passer la ferme d'Orzeau, puis continuer jusqu'à l'entrée du village. Au carrefour, jeter un œil à la fontaine, puis monter par l'impasse de la Fontaine. Peu avant la fin de la montée, emprunter à gauche un chemin ; il s'infléchit à droite pour reprendre la montée. En haut, s'engager à droite dans le chemin surplombant le village, s'arrêter à la table de lecture du paysage (5). Au bas de ce chemin, monter en face le chemin de la Cavée pour rejoindre le parking.

Sur votre chemin...



Toutes les infos pratiques

Comment venir ?

Accès routier

Tessancourt-sur-Aubette, à 3 km au nord de Meulan-en-Yvelines par la D 28

Parking conseillé

du cimetière, chemin de la cavée