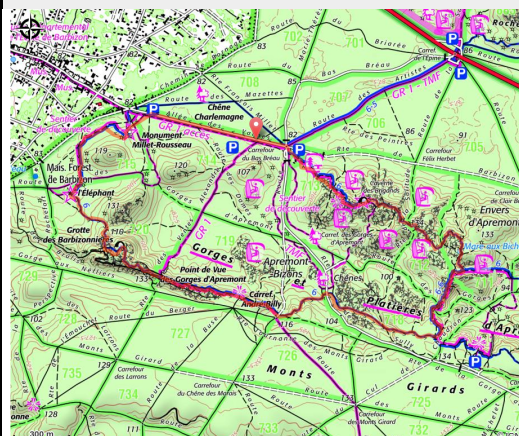
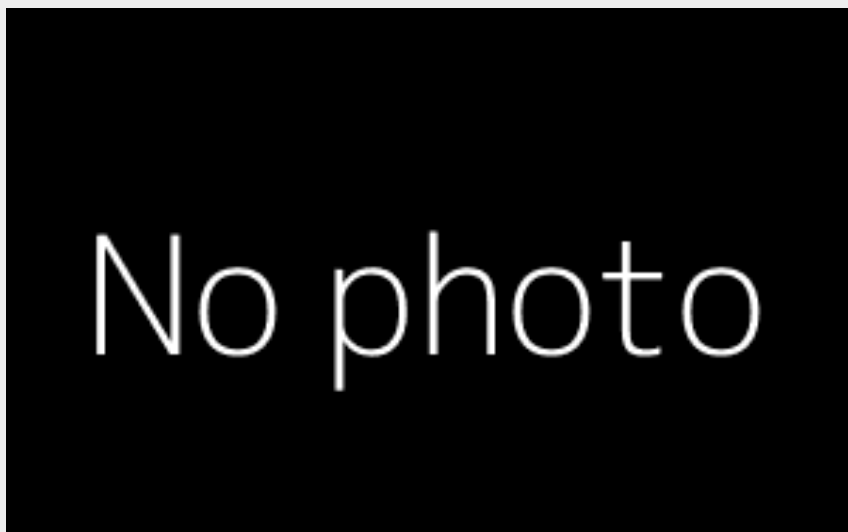


# Circuit des Gorges d'Apremont

FONTAINEBLEAU



*Découvrez le chaos de rochers des gorges d'Apremont ses déserts de sable, grottes et rochers qui ont inspiré de nombreux artistes peintres !*

## Infos pratiques

Pratique : Pédestre

Durée : 3 h

Longueur : 6.5 km

Dénivelé positif : 130 m

Difficulté : Intermédiaire

Type : Boucle

Thèmes : Flore, Géologie

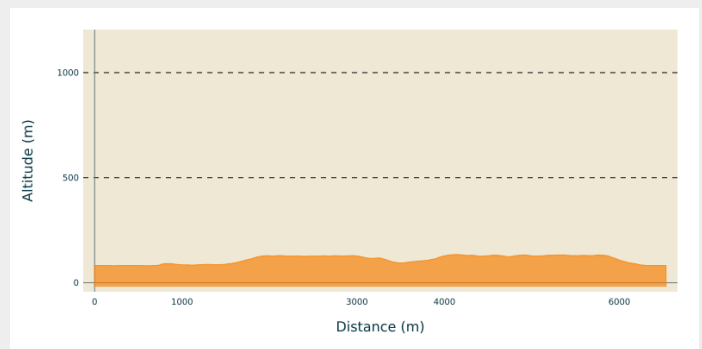
# Itinéraire

**Départ** : Barbizon

**Arrivée** : Barbizon

**Communes** : 1. FONTAINEBLEAU

## Profil altimétrique



Altitude min 81 m Altitude max 134 m

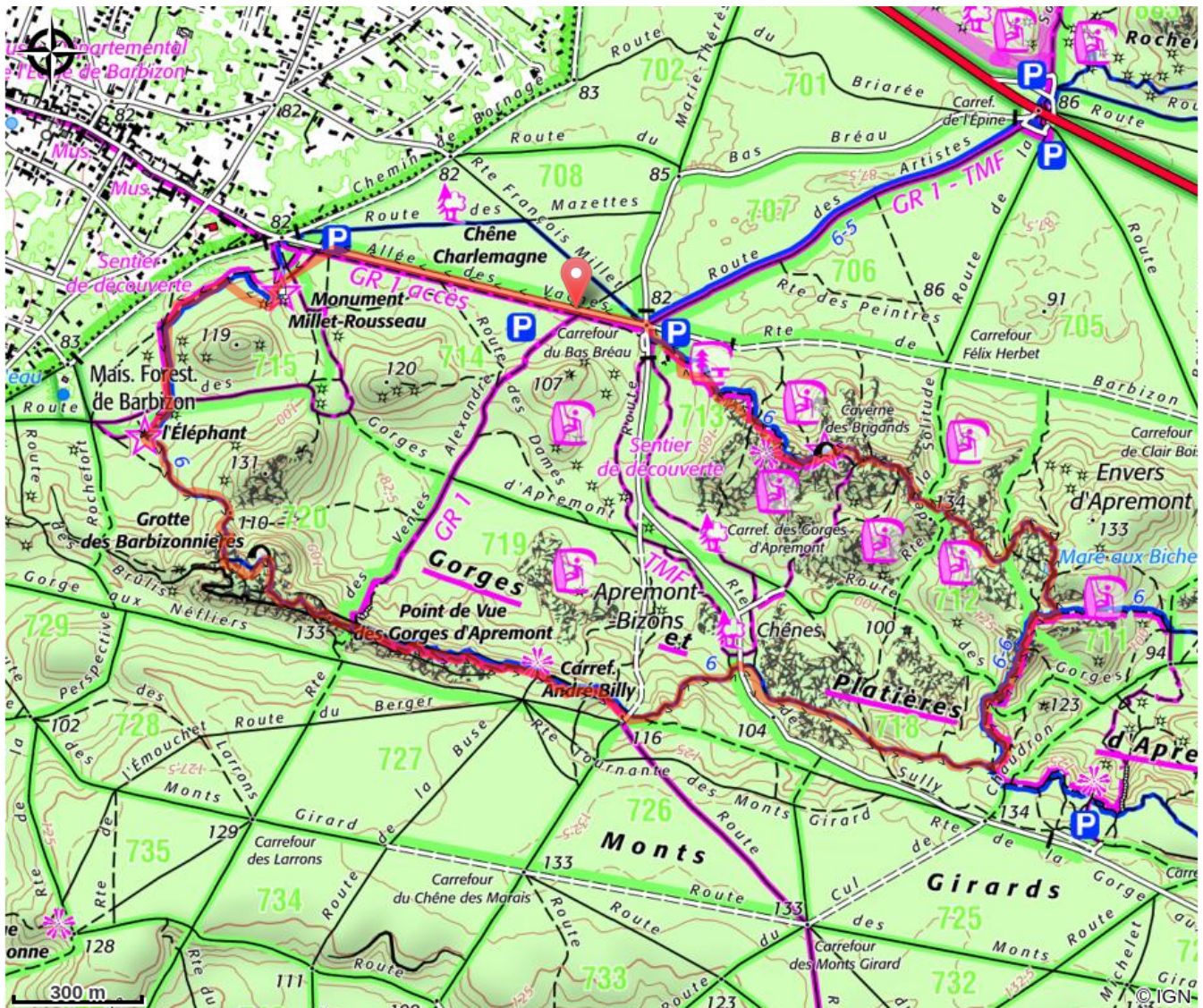
*Une randonnée réalisée par l'association des amis de la Forêt de Fontainebleau.*

Circuit entièrement balisé : suivre le balisage bleu.

Quelques consignes à respecter pour préserver notre belle forêt :

- Restez très vigilant sur les départs de feu : en aucune occasion allumer un feu, ni utiliser de barbecue, veillez à bien éteindre votre cigarette (le mieux est de ne pas la laisser en forêt).
- Il n'y a pas de poubelles en forêt et c'est donc important que chacun puisse ramasser ses déchets.

# Sur votre chemin...



# Toutes les infos pratiques