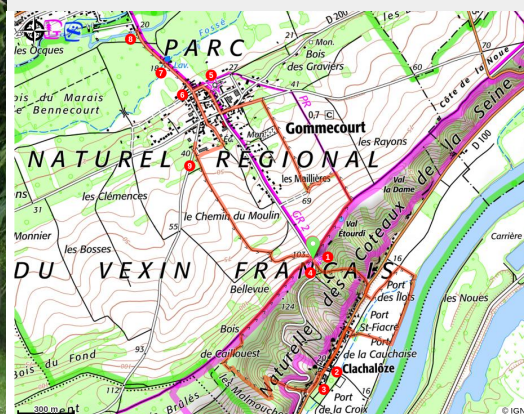


Sentier du patrimoine de Gommecourt

PNR du Vexin français



Le marais de Gommecourt (PNRVF)



Le village de Gommecourt présente deux aspects bien différents : si le hameau de Clachalozé est bordé des falaises crayeuses de la vallée de la Seine, le bourg de Gommecourt s'étale vers la vallée de l'Epte et ses vertes prairies.

Infos pratiques

Pratique : Pédestre

Durée : 3 h

Longueur : 7.9 km

Dénivelé positif : 200 m

Difficulté : Intermédiaire

Type : Sentier du patrimoine

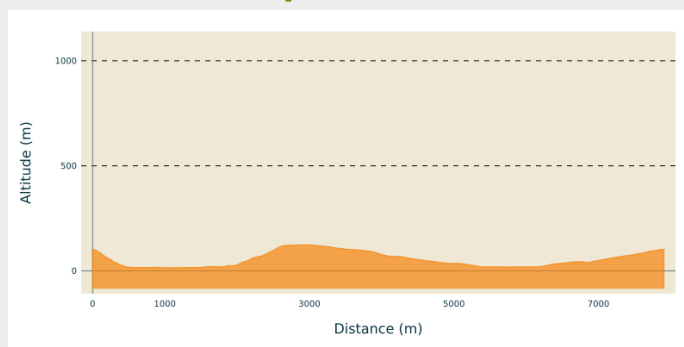
Itinéraire

Départ : Val Raux, Gommecourt

Arrivée : Val Raux, Gommecourt

Communes : 1. GOMMECOURT

Profil altimétrique



Altitude min 15 m Altitude max 124 m

Du parking, se diriger vers le panneau de la Réserve naturelle nationale des Coteaux de la Seine (1). Passer à côté des bancs en bois et prendre tout de suite à gauche le chemin du Val Raux qui descend (pente raide) sur environ 350 m. Traverser la rue du Général-Leclerc. Juste après le petit parking (privé), prendre le chemin qui descend ; prendre ensuite à gauche, puis à l'intersection suivante, à droite. Continuer sur ce chemin qui longe la Seine. Prendre le premier chemin à droite. Revenir sur la rue du Général-Leclerc et prendre à gauche. Aller jusqu'à la place de la Liberté, le cœur du hameau de Clachaloze (2).

Continuer sur la rue du Général-Leclerc et bifurquer sur la droite dans la rue des boves pour arriver au niveau du panneau sur l'habitat ancien (3). Continuer et prendre, avant la fin de la rue de boves, le chemin sur la droite. A l'intersection, continuer tout droit sur environ 100 m, puis prendre le virage en tête d'épingle sur votre gauche. Prendre à droite et remonter sur environ 350 m. Emprunter le chemin à droite. Vous arriverez sur un chemin un peu plus large à prendre sur la droite. Avant l'intersection avec la rue des Ecoles, emprunter les marches pour aller sur le promontoire consulter la table d'orientation (4).

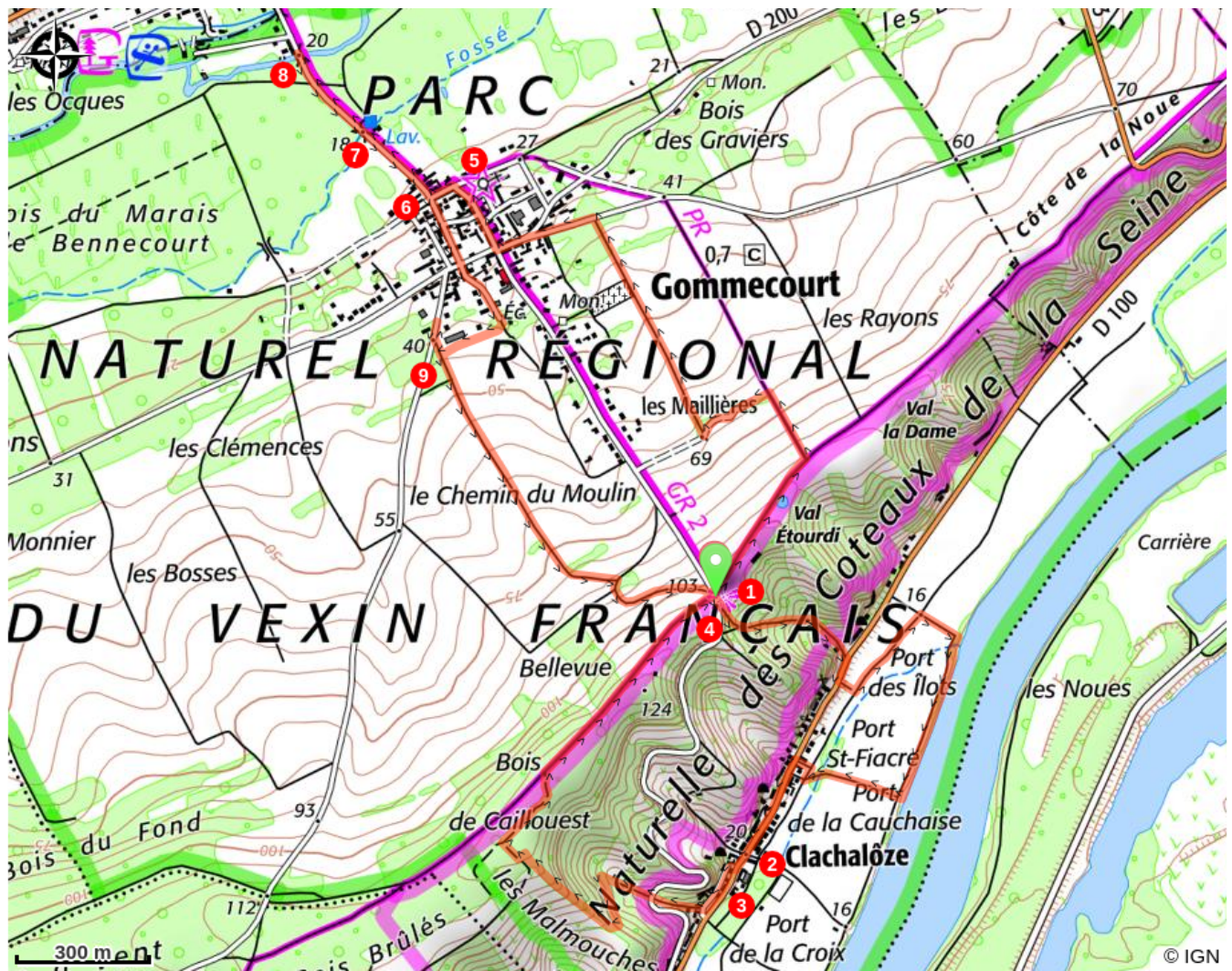
Redescendre et traverser la rue des Ecoles. Continuer sur le chemin des Montagnes. Prendre le premier chemin à gauche, puis de nouveau à gauche en longeant une propriété. La contourner en prenant le chemin à droite. Continuer tout droit, passer à côté du cimetière. Au bout du chemin, prendre à gauche la rue des Fauconniers qui se poursuit par la rue Robert-Ménessier. A l'intersection, prendre à droite la Grande rue jusqu'à l'église (5) située sur votre droite. Revenir sur la Grande rue et la descendre jusqu'à l'ancienne pompe à eau (6).

Continuer par la rue de l'Eau jusqu'au lavoir (7) puis jusqu'à l'ancien moulin Malgrain (8). Retourner vers le centre de Gommecourt. Continuer toujours tout droit en montée par la rue de la Grande Vignette, puis traverser pour emprunter la Côte-aux-Chiens. Après les bâtiments agricoles, prendre le chemin à droite. Au bout du chemin, prendre à droite jusqu'à la première bâtisse sur votre gauche. Devant cet ancien temple protestant, un panneau évoque les Religions (9).

Tourner le dos au temple, le laisser sur votre droite. Traverser la route et prendre le

chemin qui longe le bosquet. Continuer sur le chemin principal. Laisser un bosquet sur votre gauche et revenir au parking du Val Raux.

Sur votre chemin...



Toutes les infos pratiques

Comment venir ?

Accès routier

Gommecourt à 19km au nord-ouest de Mates-la-jolie par les D 983, D147, D913 et D200.

Parking conseillé

Val Raux (parking du point de vue de la Réserve naturelle des coteaux de la Seine)