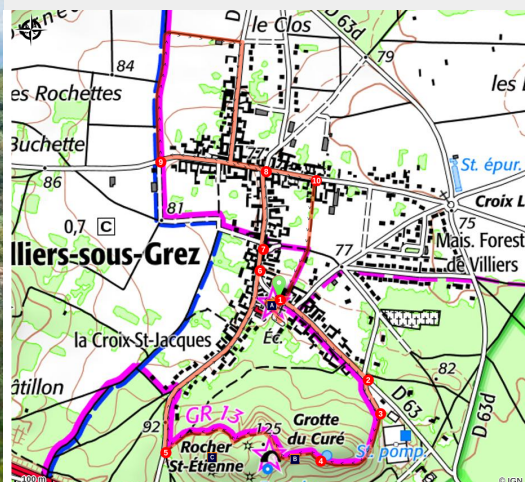


Promenade découverte de Villiers-sous-Grez

PNR du Gâtinais français



(citasudio)



Villiers-sous-Grez vous propose un circuit de promenade commentée qui vous parlera des points d'intérêt, des lieux, leur histoire et parfois des anecdotes, qui ont marqué l'évolution de ce territoire.

Infos pratiques

Pratique : Pédestre

Durée : 3 h

Longueur : 4.2 km

Dénivelé positif : 51 m

Difficulté : Intermédiaire

Type : Boucle

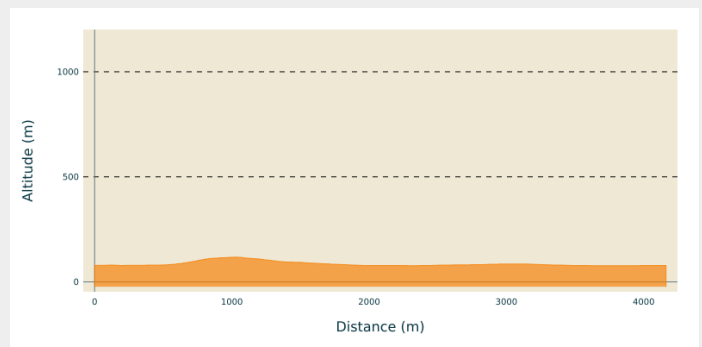
Itinéraire

Départ : Villiers-sous-grez

Arrivée : Villiers-sous-grez

Communes : 1. VILLIERS-SOUS-GREZ

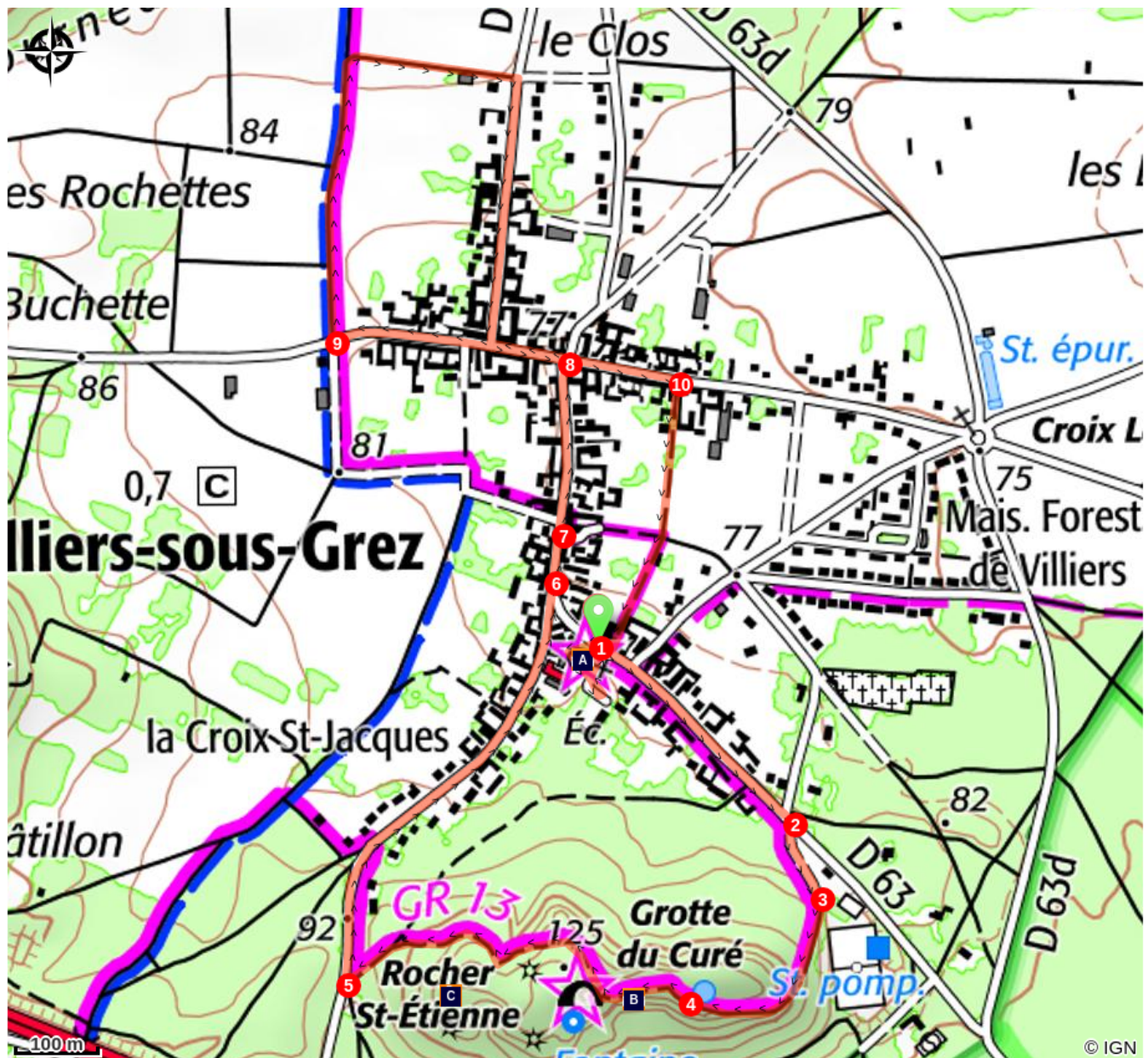
Profil altimétrique




Altitude min 77 m Altitude max 118 m

- 1- Empruntez la rue de Nemours (coté abris bus).
- 2- Vous êtes maintenant arrivé à votre prochaine étape : Le Larry
- 3- En suivant l'allée, remontez vers les installations sportives et prenez à droite le chemin en montée (GR).
- 4- Poursuivez le chemin sableux sur le sommet étroit de l'ancienne platière de grès jusqu'à la grotte du curé.
- 5- Prenez à droite en rejoignant la route, puis descendez la rue de Larchant.
- 6- Poursuivez votre promenade dans la rue de l'église jusqu'au prochain repère. Engagez vous dans le passage.
- 7- En sortant du passage, reprenez la rue de l'église sur votre droite.
- 8- Prenez la rue Gabriel Bachet, sur votre gauche, jusqu'au n°13.
- 9- Montez jusqu'à la sortie du village et empruntez le premier chemin sur votre droite. Ce chemin vous conduit rue du Buisson, que vous prendrez sur votre droite.
- 10- Traversez la rue et prenez à gauche vers la sortie du village. Tournez dans l'étroit passage protégé par 2 barrières.

Sur votre chemin...



 Eglise St-Etienne (A)

 Grotte du Curé et Fontaine St-Etienne (B)

 Rocher Saint-Etienne (C)

Toutes les infos pratiques

Sur votre chemin...



Eglise St-Etienne (A)

Elle est dédiée à Saint Étienne. On ignore qui a commandité la construction de cette grande église d'influence cistercienne pour un village bien modeste au Moyen-Age.

L'observation de l'architecture seulement permet d'établir un historique

approximatif de la construction. La décoration du portail correspond à une

édification vers l'an 1250. Avant de construire le portail, il a donc fallu bâtir

d'abord les murs, vraisemblablement pendant la première moitié du XIII^{ème} siècle.

Crédit photo : Citastudio



Grotte du Curé et Fontaine St-Etienne (B)

Malgré son aspect pittoresque et sa dénomination, aucun document ne raconte l'usage et le nom d'un habitant du lieu.

Sur le terrier de 1774, une croix domine le site et la Fontaine Saint Étienne est déjà située à proximité. Cette modeste source a pu faciliter l'installation d'un ermite que le nom du lieu-dit de la pente sud, l'ermitage, semble suggérer. Sous une arche maçonnée, quelques marches descendent vers un creux rocheux. Les pluies tombées sur la surface du sommet s'infiltrant dans les fissurations de la dalle gréseuse, suintent et se concentrent dans cette vasque d'un volume de plusieurs dizaines de litres et qui est rarement asséchée. La Fontaine Saint Étienne fut rénovée à l'occasion du contrat rural de 1980, pour maintenir la construction telle quelle apparaît sur les cartes postales du début du XX^{ème} siècle. Vous pouvez la trouver à gauche de la grotte du curé.

Crédit photo : Citastudio



Rocher Saint-Etienne (C)

En empruntant le chemin sableux du Larry jusqu'au château d'eau on gravit le site naturel le plus pittoresque de la commune, le Rocher St Etienne. Cette colline de sable est orientée Est-Ouest, zone de formation des bancs de roches de grès très souvent constatée dans tout le massif de Fontainebleau. Cette butte de sable forme un ovale de 600 mètres de long sur 200 mètres de large à sa base. Elle culmine à 125 mètres d'altitude, dominant le village d'environ 50 mètres. Un chemin sableux se poursuit à l'ouest sur le sommet étroit de l'ancienne platière de grès dont le seul vestige reste l'abri rocheux « la Grotte du Curé ».

Crédit photo : Mairie de Villiers-sous-Gréz