

Circuit des Moulins - 16 Km

PNR du Gâtinais français - COURANCES



Découvrez le riche patrimoine lié à l'eau du Gâtinais dans ce circuit buccolique !

Infos pratiques

Pratique : VTC

Durée : 2 h

Longueur : 16.5 km

Difficulté : Très facile

Type : Boucle

Itinéraire

Départ : Milly-la-Forêt

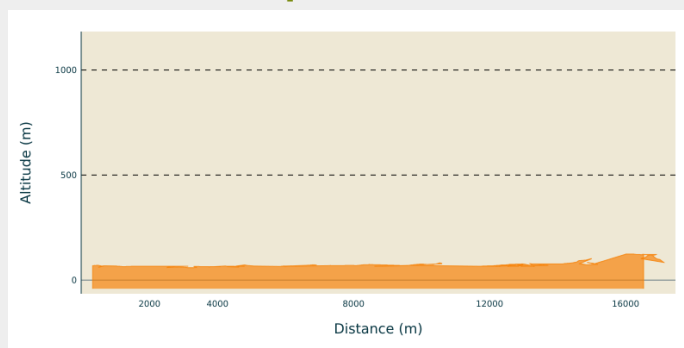
Arrivée : Milly-la-Forêt

Communes : 1. COURANCES

2. MILLY-LA-FORET

3. MOIGNY-SUR-ECOLE

Profil altimétrique

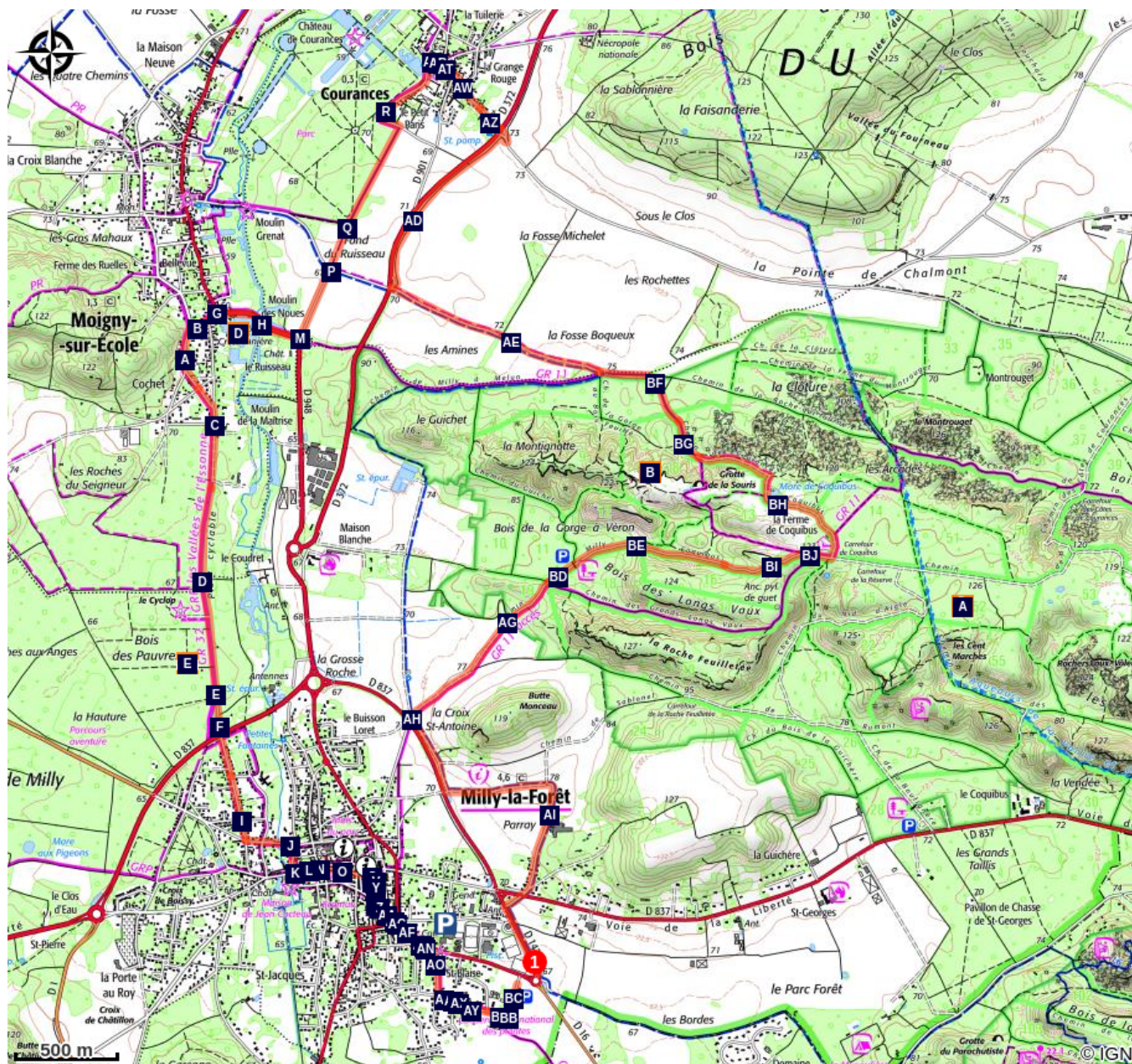


Altitude min 0 m Altitude max 0 m


1. Sortir du parking
2. Traverser la RD142. ATTENTION à la circulation.
3. Continuer tout droit jusqu'au chemin qui longe la RD 837. Continuer tout droit sur la rue du Paray
4. Tourner à gauche à la fin du chemin
5. Continuer tout droit jusqu'au chemin qui longe la RD837 puis prendre à droite.
6. Emprunter le 3ème chemin à droite en suivant le marquage du sentier de randonnée pédestre (blanc et rouge).
7. Continuer sur le tracé du chemin de randonnée pédestre jusqu'à l'intersection puis continuer tout droit.
8. Continuer sur le chemin jusqu'à l'intersection avec le chemin de randonnée pédestre (blanc et rouge), tourner à gauche pour emprunter ce chemin.
9. Intersection : poursuivre sur le chemin à gauche (quitter le chemin de randonnée pédestre balisé en blanc et rouge).
10. Continuer sur le chemin, à l'intersection, prendre le chemin de randonnée pédestre à droite (marques blanches et rouges).
11. A la sortie du bois, au niveau de l'intersection, tourner à gauche (suivre le balisage blanc et rouge).
12. Prendre le chemin à droite (quitter le chemin de randonnée pédestre).
13. Intersection, continuer tout droit environ 600 m.
14. A l'intersection avec la D372, prendre le chemin sur la droite (contourner les arbres au niveau du petit parking) qui longe la départementale, en direction de Courances.

15. A la sortie du chemin prendre à gauche, traverser la D372. Attention à la circulation. Continuer tout droit.
16. Continuer tout droit rue de la Borde puis rue du Moulin.
17. Prendre la rue de Petit Paris, à gauche après l'église.
18. Après 500m, emprunter le chemin sur la droite et poursuivre tout droit jusqu'à la route.
19. Intersection, continuer tout droit sur la piste cyclable jusqu'à la RD948.
20. Prendre à droite (passer devant le moulin). ATTENTION à la circulation.
21. Dans le virage, prendre à gauche rue Adonis Rousseau et poursuivre sur la rue de la Croix Saint-Jean jusqu'à l'intersection avec la rue Cochet. Tourner à droite.
22. Continuer sur la piste cyclable jusqu'à la D837.
23. Traverser et continuer tout droit. Attention à la circulation. Entrer à Milly-la-Forêt par la Rue Pasteur.
24. Intersection avec rue Léopold Bédu, tourner à gauche.
25. Continuer jusqu'à l'intersection avec le boulevard Félix Eboué, tourner à droite.
26. Intersection avec rue de Langlois. Tourner à gauche.
27. Continuer tout droit jusqu'à l'intersection avec rue du Marché. Tourner à droite.
28. Intersection avec rue Jean Cocteau, prendre à gauche.
29. Carrefour. Prendre à gauche de l'Hermite. Puis à droite pour rejoindre le parking.

Sur votre chemin...




 Platière du Coquibus (A)

 Cressonnières (C)

 Le Cyclop (E)

 Forêt des 3 pignons (B)

 La Cressonnière du Moulin du Ruisseau (D)

Toutes les infos pratiques

Comment venir ?

Accès routier

Accès à partir du parking du Collège Jean Rostand

Parking conseillé

Parking du Stade (rue de l'hermite)

Lieux de renseignement

Maison du Parc naturel régional du Gâtinais français

20 boulevard Lyautey, 91490 Milly-la-Forêt

info@parc-gatinais-francais.fr

Tel : 01 64 98 73 93

<http://www.parc-gatinais-francais.fr/>



Office de Tourisme de Milly-la-Forêt, Vallée de l'École, Vallée de l'Essonne

47 rue Langlois, 91490 MILLY LA FORET


info@millylaforet-tourisme.com

Tel : 01 64 98 83 17

<http://www.millylaforet-tourisme.com/>



Sur votre chemin...



Platière du Coquibus (A)

Les platières sont des sous-sols de grès affleurant à la surface.

Ce sont les plus grandes de l'Essonne.



Forêt des 3 pignons (B)

La forêt des 3 pignons offre une grande diversité de paysages abritant une faune et une flore très riches. Sur son point culminant, vous trouverez une platière de grès recouverte de mares et de bruyères.



Cressonnières (C)

Dans le Parc naturel régional du Gâtinais français, le cresson de fontaine est un des produits traditionnellement cultivés dans les vallées de l'Ecole et de l'Essonne.

La première cressonnière a été aménagée à Vayres-sur-Essonne en 1856.

Les cressonnières constituent un élément remarquable des paysages : elles offrent des paysages singuliers de grande qualité, constitués par des bassins longitudinaux évoquant des images de rizières.



La Cressonnière du Moulin du Ruisseau (D)

"La culture du cresson est atypique et en même temps, c'est un produit emblématique de la région. Elle n'est pas mécanisée et en plus, elle permet de porter une grande attention à la qualité de l'eau des sources et des rivières." Cyril Taillebus , cressiculteur.

Crédit photo : Marie-Lys Hagenmuller



Le Cyclop (E)

Une œuvre sculpturale en béton et en métal, recouverte en partie de miroirs.

C'est une tête de géant plantée dans le sol qui scrute l'environnement de son œil unique. Haut comme un immeuble de sept étages, il trône au cœur de la forêt de Milly et se visite comme un musée !

Jean Tinguely, sa femme Niki de Saint Phalle et leurs amis commencèrent le chantier de construction en 1969. De nombreux artistes y collaborèrent, dans une ambiance familiale et festive.

Crédit photo : Marie-Lys Hagenmuller