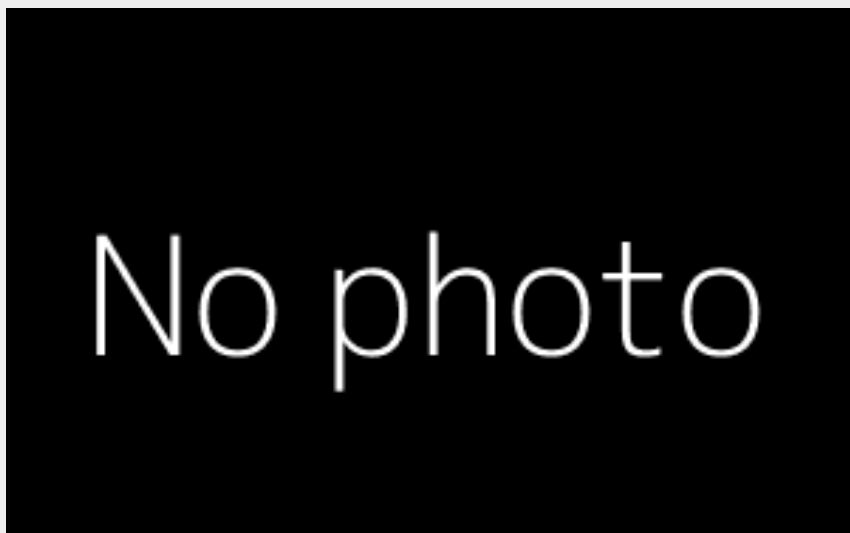


Pour rejoindre le tour du Mont Calipet.

PNR Oise-Pays de France - PONTPOINT



Pour une belle journée de rando entre deux itinéraires, dans deux univers : forêt et étangs

Infos pratiques

Pratique : Pédestre

Durée : 18 min

Longueur : 1.3 km

Dénivelé positif : 36 m

Difficulté : Très facile

Type : Aller-retour

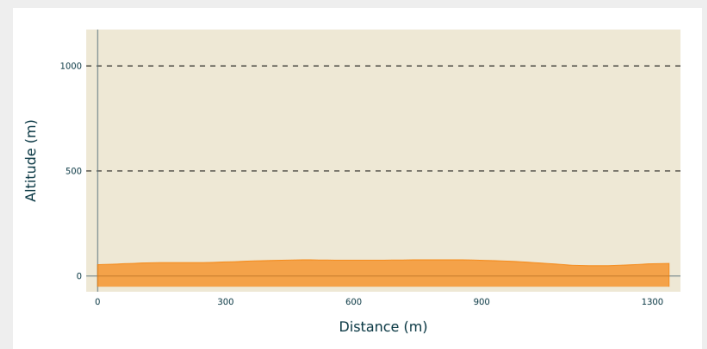
Itinéraire

Départ : Eglise de Pontpoint

Arrivée : Eglise de Pontpoint

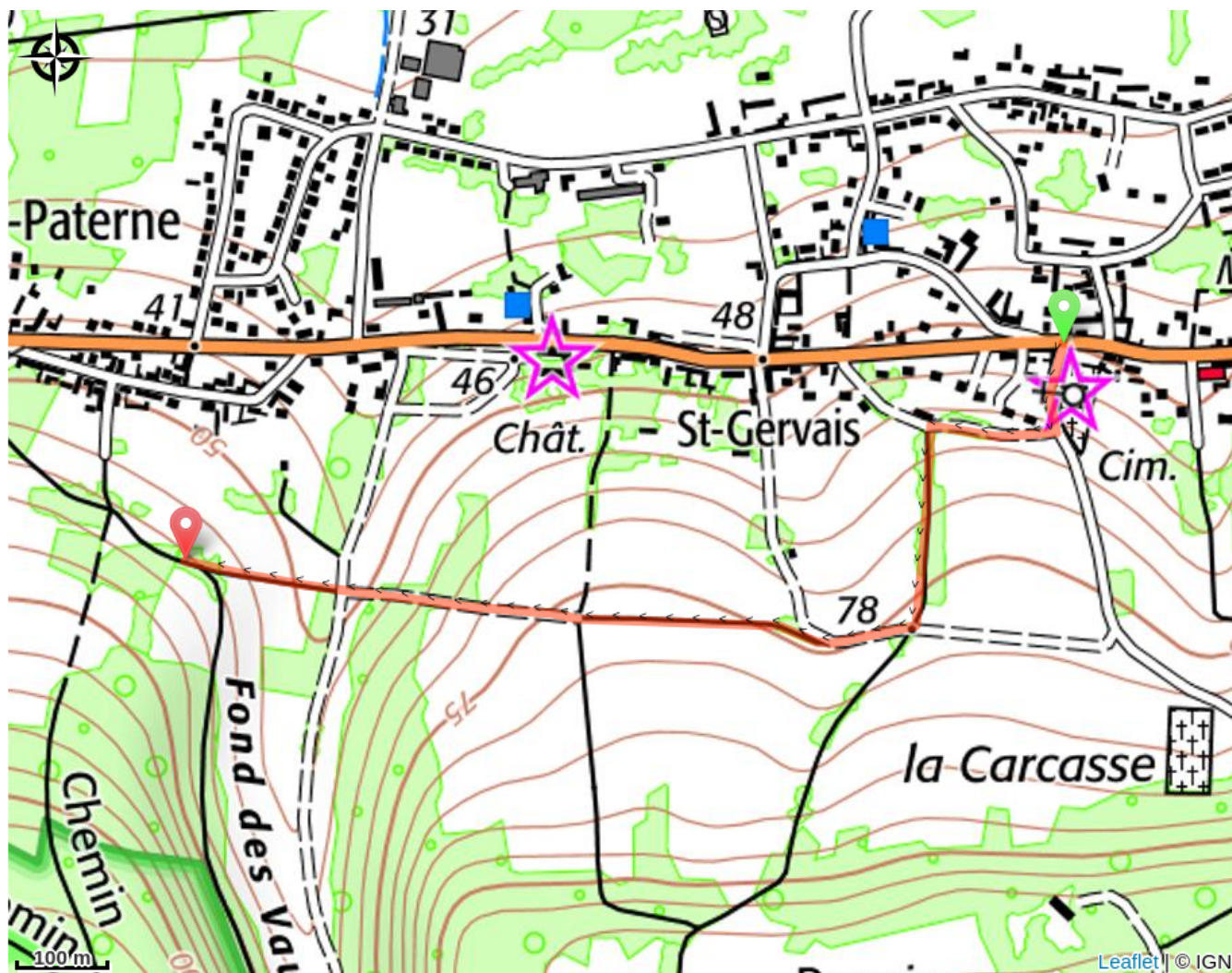
Communes : 1. PONTPOINT

Profil altimétrique



Altitude min 49 m Altitude max 77 m

Sur votre chemin...



Toutes les infos pratiques