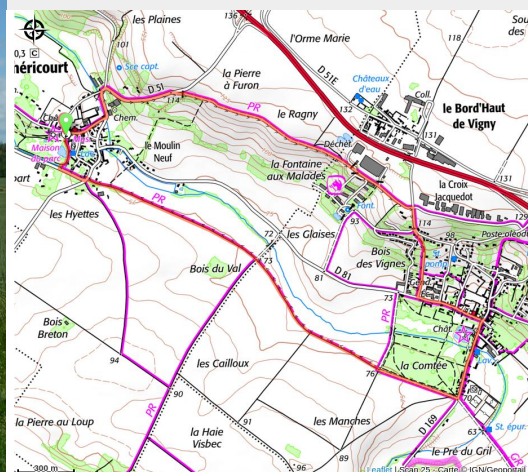


Les environs de Théméricourt

PNR du Vexin français



Entre Vigny et Théméricourt (PNRVF)



Une courte boucle entre Théméricourt et Vigny sur les hauteurs à l'allée pour profiter de belles vues sur la vallée de l'aubette et à travers champs au retour avec le clocher de Théméricourt en ligne de mire.

Infos pratiques

Pratique : Pédestre

Durée : 1 h 30

Longueur : 6.6 km

Dénivelé positif : 80 m

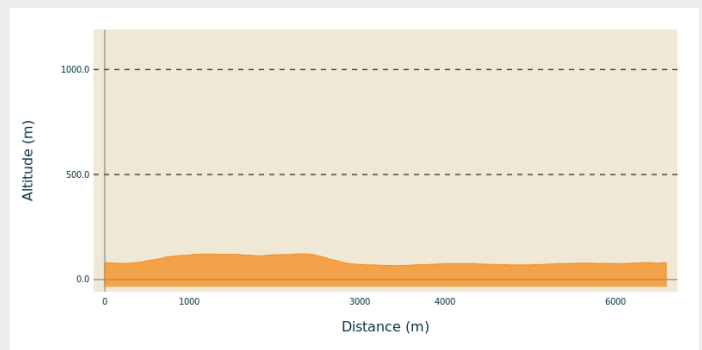
Difficulté : Facile

Type : Boucle

Itinéraire

Départ : Maison du Parc, Théméricourt
Arrivée : Maison du Parc, Théméricourt
Communes : 1. THEMERICOURT
2. VIGNY

Profil altimétrique



Altitude min 66 m Altitude max 122 m

1-De la place du Président Chevalier, prendre à droite la rue Achim d'Abos et continuer par la rue de la Ferme-Jaucourt. Monter à gauche par la D 51.

2-Prendre le premier chemin à droite (panorama sur le Vexin).

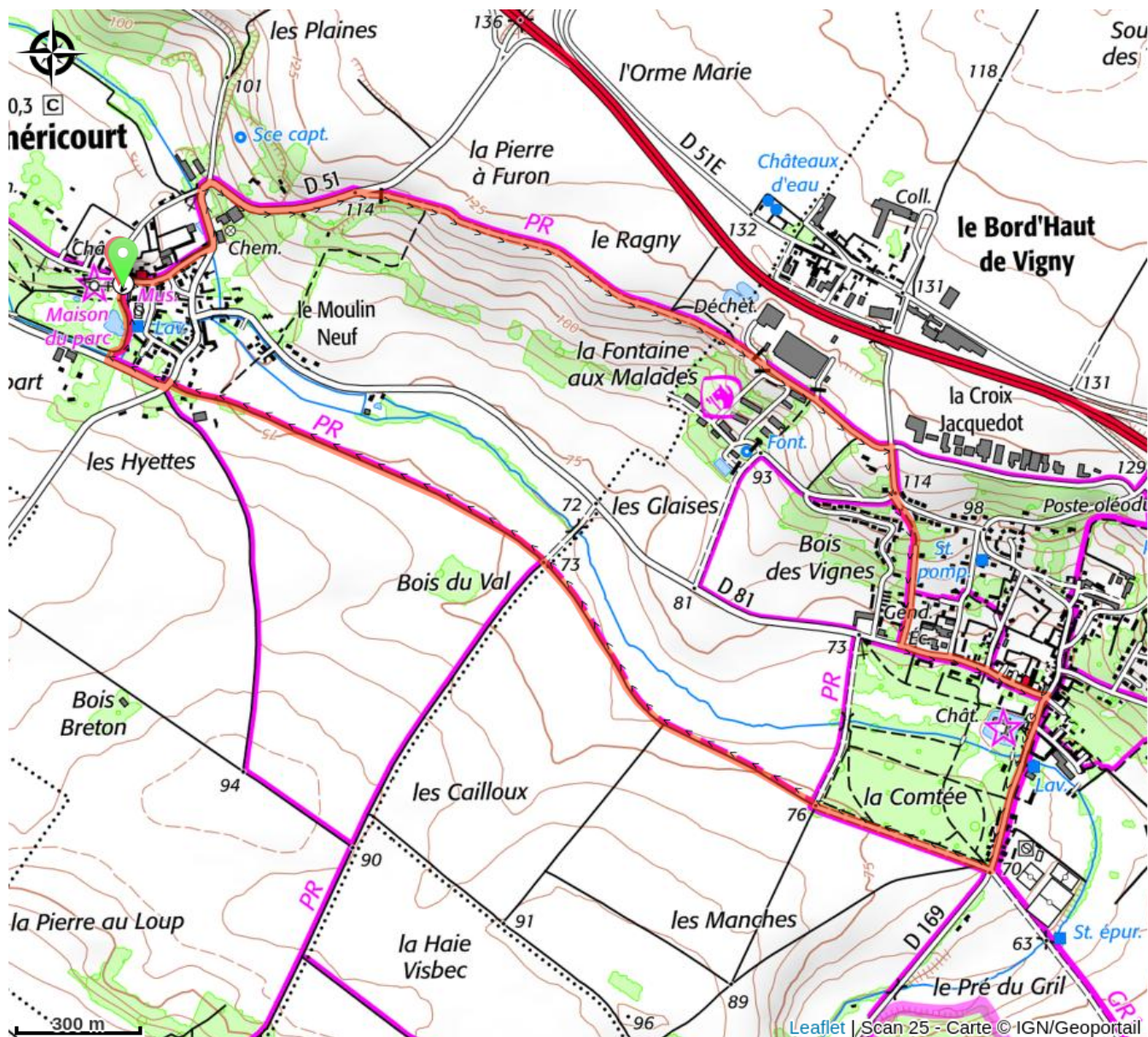
3-Au croisement après les bâtiments, descendre vers Vigny. Au virage, continuer en face par le chemin du Bourbier. Arrivé sur la D 81, longer l'enceinte du château vers la gauche et gagner la place d'Amboise. Sur la place, prendre à droite la rue de la Comté.

4-A la sortie du village, emprunter à droite le chemin qui longe le mur d'enceinte.

5-Au bout, continuer toujours tout droit en direction de Théméricourt (section non balisée).

6-Au croisement, continuer tout droit jusqu'à l'entrée du village. Prendre en face la route d'Avernes pour retrouver la Maison du Parc sur votre droite.

Sur votre chemin...



Toutes les infos pratiques

Comment venir ?

Transports

Bus 1115

Accès routier

Théméricourt à 15km au nord Ouest de Cergy par la D14.

Parking conseillé

Maison du Parc, Théméricourt

Lieux de renseignement

Maison du Parc naturel régional du Vexin français

rue achim d'Abos, 95450 Théméricourt

contact@parcduvexin.fr

Tel : 01.34.48.66.10

<http://www.parcduvexin>

Source

Parc naturel régional du Vexin français

<http://www.pnr-vexin-francais.fr/>