
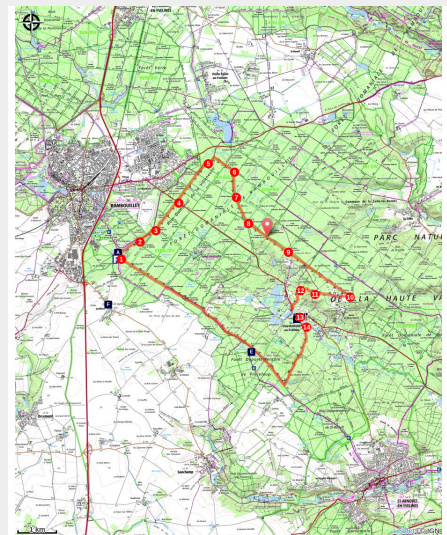


Dans les allées de la forêt de Rambouillet

PNR de la Haute Vallée de Chevreuse - CLAIREFONTAINE-EN-YVELINES



Dans les allées de la forêt de Rambouillet (PNRHVC)



Roulez dans le plus important vestige de la grande forêt de l'Yveline et découvrez en son coeur une vaste clairière où se niche le joli village de Clairefontaine.

Le village de Clairefontaine-en-Yvelines est situé dans une clairière, au cœur de la forêt de Rambouillet. Son nom imagé provient des eaux limpides de la source de la Rabette qui naît sur son territoire. Il doit aujourd'hui sa renommée au centre technique national de la Fédération française de football.

Infos pratiques

Pratique : VTT

Durée : 2 h 30

Longueur : 19.7 km

Dénivelé positif : 100 m

Difficulté : Intermédiaire

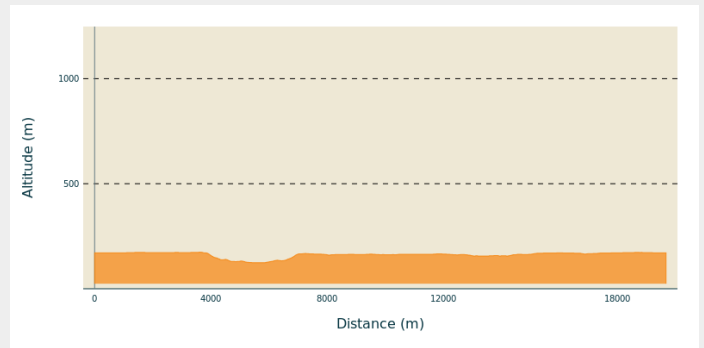
Type : Boucle

Thèmes : Flore

Itinéraire

Départ : Camping Huttopia, Rambouillet
Arrivée : Camping Huttopia, Rambouillet
Communes : 1. CLAIREFONTAINE-EN-YVELINES
2. SONCHAMP
3. RAMBOUILLET

Profil altimétrique



Altitude min 124 m Altitude max 174 m

1 : En sortant du parking prenez la piste cyclable face à vous qui longe l'étang (à gauche) et le camping (à droite).

2 : Arrive au pont, au bout de l'étang ne le franchissez pas et continuez tout droit par le sentier balisé GR (blanc et rouge).

3 : A la fourche à droite puis tout de suite à gauche au carrefour et tout droit jusqu'à la D 27 (suivre le GR).

4 : A la route, en face par le chemin puis toujours tout droit sur ce chemin en suivant le balisage GR.

5 : Le chemin entame un virage à droite, puis un à gauche, puis vous arrivez à une intersection. A cette intersection quittez le GR et prenez à droite puis tout droit jusqu'au 2nd carrefour que vous croiserez.

6 : Au carrefour avec les parcelles forestières 21.10 en face à gauche et derrière à gauche et 21.15 derrière à droite, tournez à droite jusqu'à un grand carrefour en étoile avec un poteau fléché.

7 : Au poteau Bongard continuez tout droit par la route Bongard (3ème à droite) jusqu'au prochain grand carrefour.

8 : Au carrefour, 2ème à gauche sur le chemin de Robert Joly (CR 22) puis toujours tout droit jusqu'à la route.

9 : A la route, traversez-la et prenez le chemin en face (CR 22) jusqu'à retomber sur une route.

10 : De nouveau sur une route, tournez à droite et longez le centre technique national de la Fédération Française de Football sur votre gauche.

11 : Au stop à la D 72, traversez-la et prenez l'impasse en face (chemin des Yvelines). 175 m plus loin dans la descente vous passez une barrière.

12 : A la fin de la descente au croisement avec le CR 18 « chemin des Sables », tournez à gauche puis tout droit jusqu'à la D 27 que vous empruntez par la gauche jusqu'à la mairie.

13 : Face à la mairie prenez le « chemin de l'Essart » à droite, direction salle des fêtes.

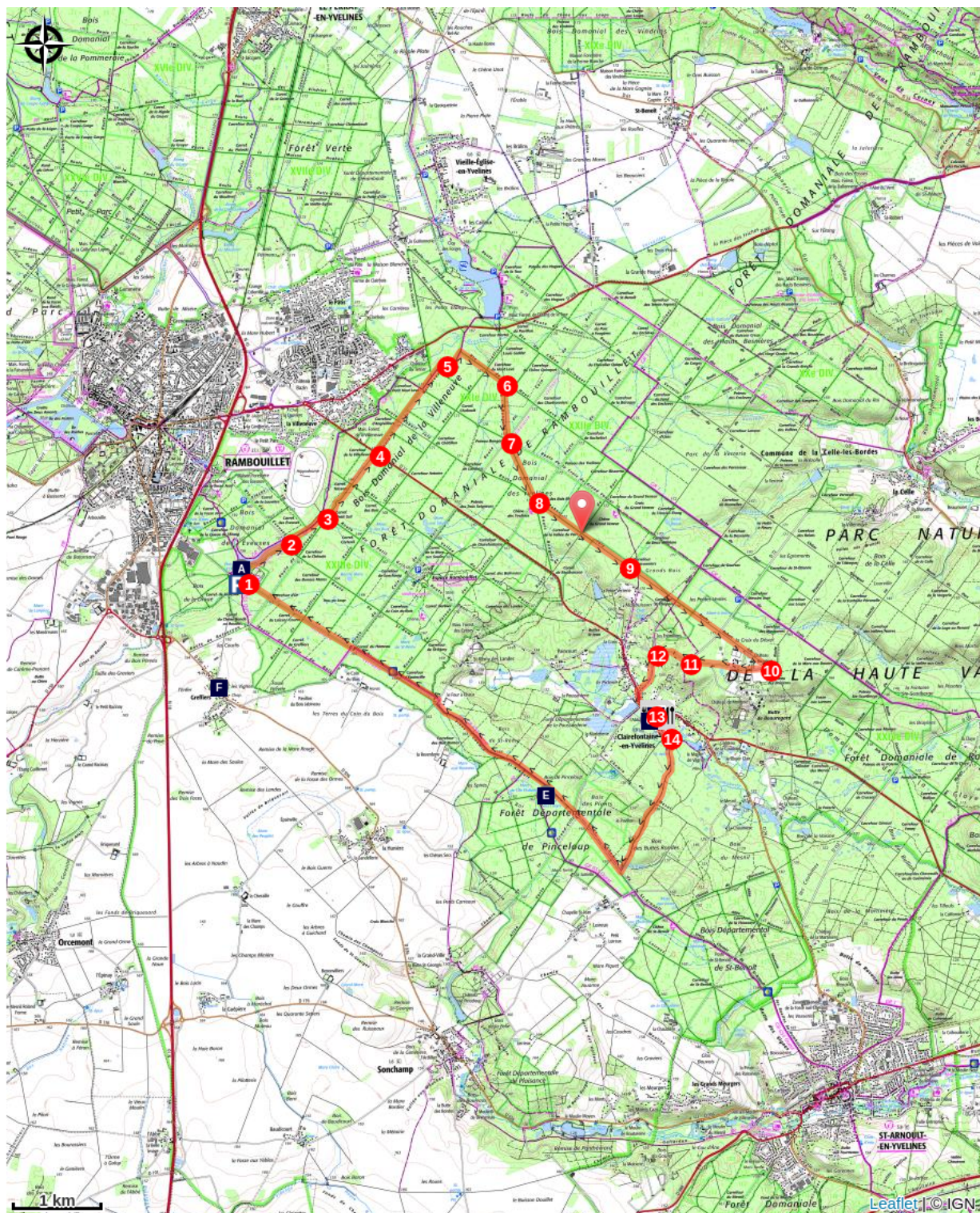
14 : A la salle des fêtes, traversez le pont et prenez le chemin en face « CR 7 de Clairefontaine à Loireux » que vous poursuivez toujours tout droit jusqu'à une route après un château d'eau. Attention vers la fin du chemin, montée longue et difficile sur 500m.




15 : A la route à droite sur le PR (jaune) et GR (blanc et rouge). Puis tout droit sur 900m environ jusqu'à un grand virage.




16 : Dans le grand virage à droite, quittez la route et continuez tout droit en forêt sur le CR 1 « chemin de St-Arnoult » sans jamais le quitter jusqu'à arriver sur une route.

17 : A la route prenez à droite puis tout de suite à gauche sur la piste cyclable. Bientôt vous longez une clôture sur votre droite, c'est le Parc animalier de l'espace Rambouillet. Vous allez croiser une route traversez la et continuez toujours tout droit sur la piste cyclable : vous êtes de retour au parking de l'Etang d'or.

Sur votre chemin...



-  Étang d'or (A)
-  Abbaye Notre-Dame de Clairefontaine (C)
-  Mare de la fosse aux loups (E)

-  Église de Clairefontaine (B)
-  Mairie - École (D)
-  Atelier des Passeroses (F)

Toutes les infos pratiques

Recommandations

Notez bien qu'à la fin de l'étape 14, il y a une longue montée (500 m) bien pentue sur la fin.

Garez-vous sur le parking juste avant l'entrée du camping.

Source

Parc naturel régional de la Vallée de Chevreuse

<https://www.parc-naturel-chevreuse.fr/>

Sur votre chemin...

Étang d'or (A)

Situé dans un véritable écrin de verdure, en limite de la commune de Rambouillet, l'étang d'Or est alimenté par la Drouette. Selon un conte contemporain de Pascale Pavy, auteur sud-yvelinois, l'étang devrait son nom à un rocher, émergeant au milieu des eaux, qui transformerait en or tous les êtres inanimés ou vivants à son contact. Aucun rocher pourtant au milieu de l'étang, mais en automne, les reflets pourpres et dorés des arbres sur la surface de l'eau...



Église de Clairefontaine (B)

Cet édifice récent (1902), dédié à Saint Nicolas, fut construit en meulière dans un style "néo roman" qui se caractérise par des formes carrées et massives. Le clocher, au nord, contient une niche avec une statue de la vierge et de l'enfant, œuvre de la duchesse d'Uzès.

Abbaye Notre-Dame de Clairefontaine (C)

L'abbaye Notre-Dame de Clairefontaine est un ancien monastère fondé en 1100 occupé jusqu'en 1996 par les sœurs dominicaines.



Mairie - École (D)

Jusqu'au milieu du 19^e siècle, l'instruction est dispensée à Clairefontaine par le curé, dans le presbytère ou dans un local prêté ou loué. En 1843, la mairie-école est édifée. L'inscription figurant sur une plaque dans l'actuelle salle du conseil indique que l'édifice a pu être réalisé grâce à la générosité d'un habitant clairefontain, M. Nicolas Philippe Schmitt : il vend son terrain à la commune et construit à ses frais la « maison d'école ». Dès 1867, le bâtiment nécessite des travaux de restauration. On en profite pour y ajouter une seconde chambre pour l'instituteur et déplacer l'escalier à l'extérieur de l'édifice. La salle de classe se trouve en rez-de-chaussée. La salle à manger et la cuisine de l'instituteur se situent de l'autre côté du vestibule. Son logement est à l'étage et jouxte la salle de mairie. Même agrandi de la sorte, le logement reste trop petit selon l'instituteur Auguste Camus en 1899. L'école accueille alors une trentaine de garçons et dispense des cours du soir pour les adultes pendant la période hivernale. Particularité, le bâtiment abrite le télégraphe et le téléphone dans un appentis, et ce, jusqu'en 1990.

Si vous voulez en savoir plus sur cette mairie école rendez-vous sur ce lien : https://www.parc-naturel-chevreuse.fr/sites/default/files/media/mairie_ecole_clairefontaine.pdf

Ou sur les mairies-école en règle général : <https://www.parc-naturel-chevreuse.fr/park-protected-area/un-territoire-preserve-patrimoine-historique-etudes-thematiques/mairies-ecoles>

Crédit photo : PNRHVC

Mare de la fosse aux loups (E)

Son nom évoque les battues menées autrefois contre les loups. Le dernier de la région aurait été abattu en 1869 près du poteau de Pecqueuse.

Atelier des Passeroses (F)

Céramique Raku-grès

44 rue de la Droue
Sonchamp

Contact au : +33 (0)1 34 85 77 21 ou +33 (0)6 13 87 31 32