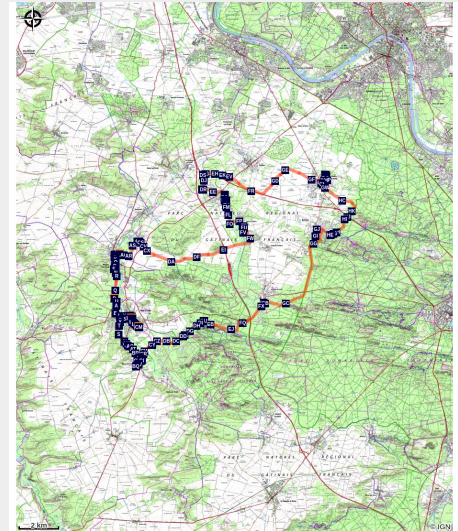


Circuit des Artistes VTT

PNR du Gâtinais français - ARBONNE-LA-FORET



Partez à la découverte des Artistes qui ont marqué l'histoire du territoire !

Infos pratiques

Pratique : VTT

Durée : 4 h 30

Longueur : 55.3 km

Difficulté : Intermédiaire

Type : Boucle

Itinéraire

Départ : Milly-la-Forêt

Arrivée : Milly-la-Forêt

Communes : 1. ARBONNE-LA-FORET

2. BARBIZON

3. CELY

4. CHAILLY-EN-BIERE

5. COURANCES

6. FLEURY-EN-BIERE

7. FONTAINEBLEAU

8. MILLY-LA-FORET

9. MOIGNY-SUR-ECOLE

10. NOISY-SUR-ECOLE

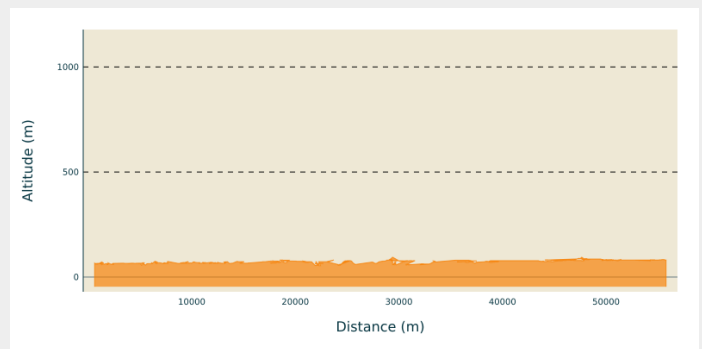
11. ONCY-SUR-ECOLE

12. PERTHES

13. SAINT-GERMAIN-SUR-ECOLE

14. SAINT-MARTIN-EN-BIERE

Profil altimétrique



Altitude min 0 m Altitude max 0 m

1) Sortir du parking à gauche en direction du centre de Milly-la-Forêt.

Possibilité de visiter la Chapelle Saint-Blaise des Simples (en face du parking).

Pour visiter le Conservatoire des Plantes, prendre à gauche (en sortant de la Chapelle Saint-Blaise) sur la rue de l'Amiral de Graville puis prendre à gauche sur le chemin de Chambergeot.

Revenir en direction du centre de Milly-la-Forêt. A l'intersection, continuer tout droit (rue Jean Cocteau) puis prendre la 2ème à droite : Place du marché.

2) Intersection rue de Langlois, tourner à gauche.

Possibilité de visiter l'espace Paul Bedu et la Maison Jean Cocteau.

3) Continuer rue Saint-Pierre en longeant le lavoir de la Bonde et le Château de Milly puis tourner à gauche (rue de Châtillon) et continuer tout droit jusqu'à Oncy-sur-Ecole (Grande Rue).

4) Tourner à gauche sur la rue de l'Eglise (Ferme du Clos d'Artois Menthe Poivrée) puis à gauche sur le chemin du Clos d'Artois et tout de suite à gauche sur la Rue Lantara.

5) Maison Lantara où est né le Peintre. Remonter la Grande rue puis prendre la 1ère à droite sur (rue du Général Leclerc).

6) Prendre à droite (chemin de Noisy) jusqu'à l'intersection avec la D16 (route de Nemours).

- 7) Tourner à droite sur la route de Nemours.
- 8) Puis prendre à gauche sur le chemin du Gros Poirier.
- 9) Tourner à droite sur le chemin du Petit Mont Solu.
- 10) Prendre à gauche sur l'impasse du Gland.
- 11) Tourner à gauche au Hameau du Montois.
- 12) Longer le Camping de la Musardière et rejoindre la Route des Grandes Vallées.
- 13) Prendre à droite sur le chemin de la Trappe Charrette.
- 14) Tourner à gauche sur le chemin de la Borne à l'Enfant.
- 15) Prendre à droite sur route de Milly.
- 16) Tourner à droite sur le chemin de Milly et le suivre jusqu'au chemin de Bornage.
- 17) Tourner ensuite à gauche sur la rue de la Planté Rabot, continuer sur la rue Goerges Jean-Baptiste Gassies.
- 18) Prendre à gauche sur la rue Jean Baptiste Comble.
- 19) Puis à gauche sur la rue Théodore Rousseau.
- 20) Rejoindre la Grande Rue, prendre à droite.

Possibilité de visiter l'Auberge Ganne, la Maison Théodore Rousseau, la Maison-Atelier Jean-François Millet et l'Hôtel du Bas-Bréau.

- 21) Continuer sur la Grande Rue jusqu'à rejoindre le Chemin de Bornage, sur la gauche.
- 22) Au rond-point, continuer tout droit sur les chemin de Barbizon à Samois et à Brolles.
- 23) Tourner à gauche à l'intersection avec la route Tournante du Cuvier châtilon.

Possibilité d'admirer le point de vue du Camp de Chailly, en tournant à droite puis revenir sur ses pas pour reprendre le circuit.

- 24) Suivre la route tournante du Cuvier Chatillon et la rue des Thibault pour arriver Place Chamailard puis prendre à gauche sur la rue Chamailard.
- 25) Tourner à droite sur la rue du Presbytère et continuer sur la rue de Fay.
- 26) Prendre à gauche sur le sentier Square Jean Monnet qui débouche sur la rue de Melun.
- 27) Tourner à droite sur la rue de Melun puis tourner à gauche sur le chemin de Villiers.

Visite du Cimetière de Chailly et découverte des tombes des peintres Millet, Rousseau + l'œuvre des Ebreché.e.s.

28) Faire demi-tour et rejoindre la rue de Melun. A l'intersection avec la route de Paris, prendre à droite, puis à gauche sur la rue François Desportes.

29) Continuer sur le chemin de Saint-Sauveur puis tourner à gauche sur le chemin aux Vaches.

30) A l'intersection au bout du chemin, prendre à droite sur le sentier qui longe la D637 puis prendre toujours à gauche jusqu'au passage sous la N37.

31) Prendre à gauche à l'intersection au niveau de la station d'épuration sur la route de Saint-Germain.

32) Prendre l'Allée du Parc sur la gauche.

33) Tourner à gauche sur la route de Melun puis à droite sur la rue de la Charbonnière.

34) A l'intersection avec la rue de la Salle, prendre à gauche sur la rue de Fleury puis tourner à droite sur la rue de l'Eglise.

35) Tourner à gauche sur la route de Fontainebleau.

36) Prendre à droite sur le chemin des Patis.

37) Tourner à gauche sur la rue du Rebais.

38) Prendre à droite sur la rue du Cardinal Richelieu.

39) Tourner à droite sur la rue Cosme Clausse.

Château de Fleury-en-Bière.

40) Tourner à droite sur la rue Montperret.

41) Prendre à droite sur la rue du Bignon.

42) Tourner à droite sur la rue des Sources.

43) Prendre à droite sur la route de Beaudelut. Continuer tout droit jusqu'à Courances.

44)  **ATTENTION TRAVERSEE DE LA D372** ! pour rejoindre la rue de la Borde.

45) Prendre à gauche sur la rue de l'Eglise.

Eglise et lavoir de Courances, Jardins du Château de Courances.

46) Descendre la rue du Petit Paris puis prendre la 1ère à droite pour encore à droite. Traverser la passerelle pour rejoindre Moigny-sur-Ecole par la rue du Moulin.

Moulin Gaufin, lavoir et Eglise Saint-Denis.

47) Tourner à droite sur la Grande Rue.

48) Tourner à droite sur la ruelle à Moissy.

49) Prendre à droite sur la rue de Cochet et rejoindre la piste cyclable qui mène à Milly-la-Forêt.

Le Cyclop.

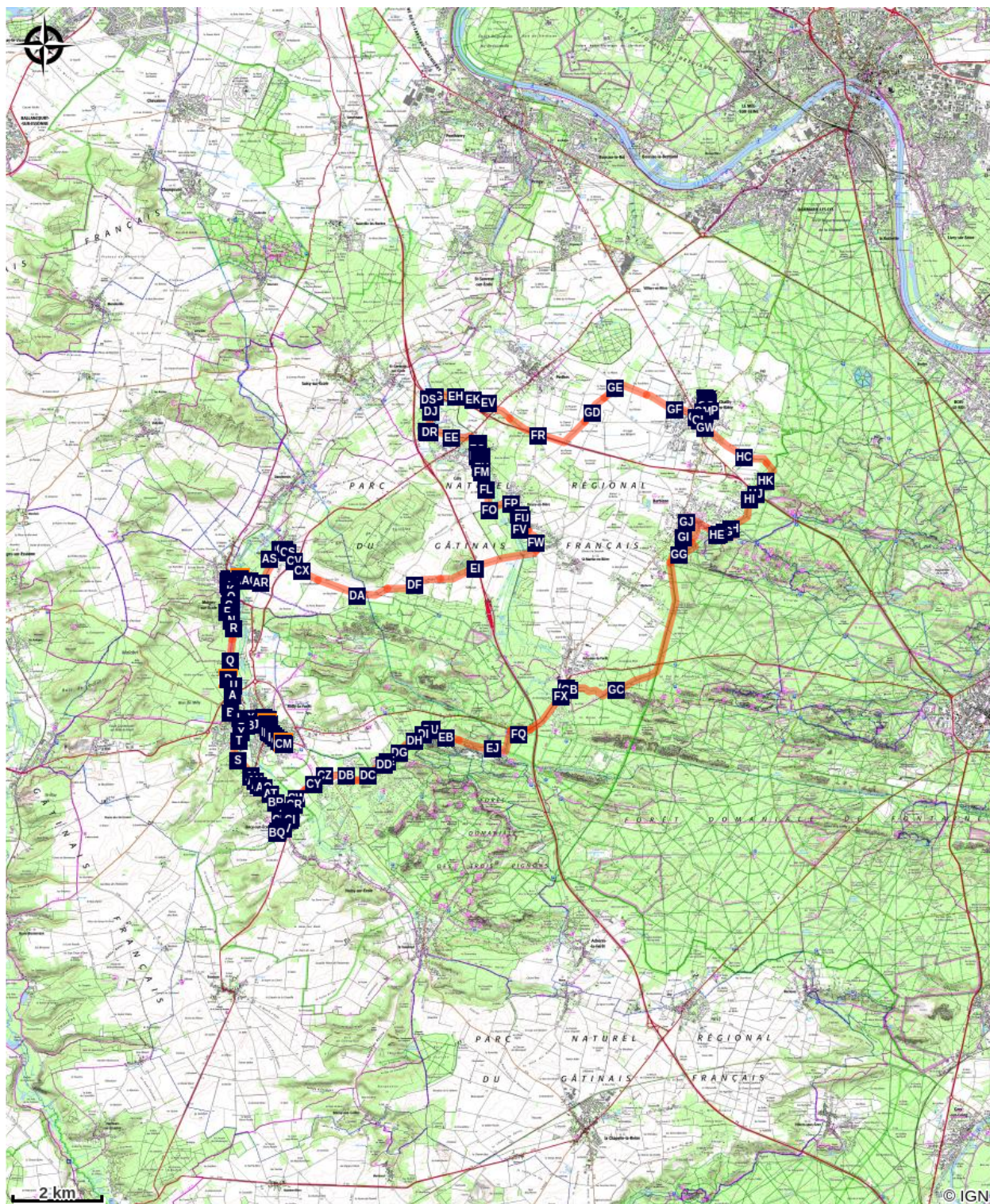
50) Traverser la rocade nord puis prendre le chemin de Moigny.


51) Tourner à gauche sur la rue Léopold Bedu.

52) Au rond-point, prendre la 1^{ère} sortie (avenue de Ganay).

53) Longer de nouveau la Halle, Place du Marché puis prendre à gauche sur la rue Jean Cocteau. A l'intersection, continuer tout droit sur la rue de la Chapelle Saint Blaise et rejoindre le parking.

Sur votre chemin...



 Chapelle Saint-Blaise des Simples (A)

 Moulin Grenat (C)

 Espace culturel du Moustier (B)

 Le Cyclop (D)

Toutes les infos pratiques

Source

Parc naturel régional du Gâtinais français

<http://www.parc-gatinais-francais.fr/>


Sur votre chemin...



Chapelle Saint-Blaise des Simples (A)

Elle fut construite en 1136 et dépendait d'un ensemble de bâtiments édifiés pour soigner les lépreux. Seule la chapelle subsista et elle est aujourd'hui une œuvre d'art remarquable...

Un amoureux célèbre de Milly-la-Forêt, Jean Cocteau, devient Citoyen d'Honneur de la ville en 1955 et décide d'y laisser une de ses œuvres maîtresses : la décoration intérieure de la Chapelle Saint-Blaise.



Espace culturel du Moustier (B)

Situé à côté de l'Office de Tourisme de Milly-la-Forêt, le Moustier est un lieu unique : une crypte proposant des expositions temporaires.

Pour l'histoire, la porte du Moustier de Péronne est un des vestiges les plus anciens de la ville et daterait du VIIe siècle.

Ouvert du mardi au samedi de 10h à 12h30 et de 14h à 17h30

01 64 98 75 52



Moulin Grenat (C)

Entre Moigny et Courances, se trouve le Moulin Grenat, qui ne présente pas son aspect d'origine. Datant de 1370, il fut détruit par un incendie en 1371 et reconstruit un an plus tard. Les couvertures actuelles en ardoises seraient datées de fin 1800.



Le Cyclop (D)

Une œuvre sculpturale en béton et en métal, recouverte en partie de miroirs.

C'est une tête de géant plantée dans le sol qui scrute l'environnement de son œil unique. Haut comme un immeuble de sept étages, il trône au cœur de la forêt de Milly et se visite comme un musée !

Jean Tinguely, sa femme Niki de Saint Phalle et leurs amis commencèrent le chantier de construction en 1969. De nombreux artistes y collaborèrent, dans une ambiance familiale et festive.

Crédit photo : Marie-Lys Hagenmuller