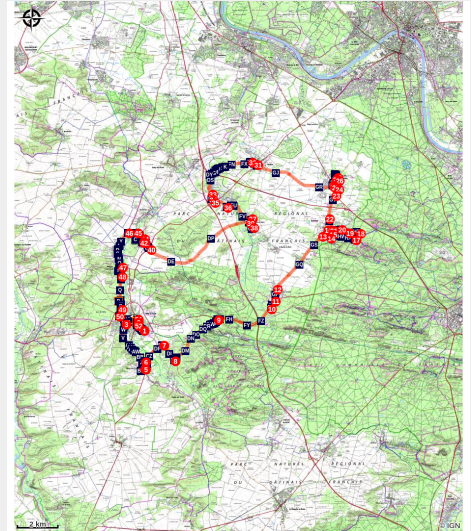


Circuit des Artistes VTC

PNR du Gâtinais français



Partez à la découverte des Artistes qui ont marqué l'histoire du territoire !

Infos pratiques

Pratique : VTC

Durée : 4 h 30

Longueur : 53.9 km

Difficulté : Intermédiaire

Type : Boucle

Itinéraire

Départ : Milly-la-Forêt

Arrivée : Milly-la-Forêt

Communes : 1. ARBONNE-LA-FORET

2. BARBIZON

3. CELY

4. CHAILLY-EN-BIERE

5. COURANCES

6. DANNEMOIS

7. FLEURY-EN-BIERE

8. FONTAINEBLEAU

9. MILLY-LA-FORET

10. MOIGNY-SUR-ECOLE

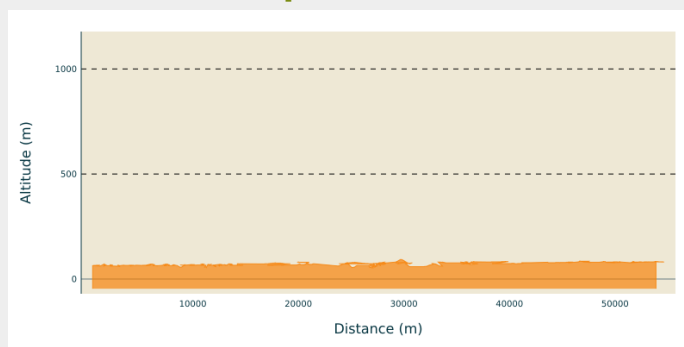
11. NOISY-SUR-ECOLE

12. ONCY-SUR-ECOLE

13. PERTHES

14. SAINT-MARTIN-EN-BIERE

Profil altimétrique



Altitude min 0 m Altitude max 0 m

1) Sortir du parking à gauche en direction du centre de Milly-la-Forêt.

Possibilité de visiter la Chapelle Saint-Blaise des Simples (en face du parking).

Pour visiter le Conservatoire des Plantes, prendre à gauche (en sortant de la Chapelle Saint-Blaise) sur la rue de l'Amiral de Graville puis prendre à gauche sur le chemin de Chambergeot.

Revenir en direction du centre de Milly-la-Forêt. A l'intersection, continuer tout droit (rue Jean Cocteau) puis prendre la 2ème à droite : Place du marché.

2) Intersection rue de Langlois, tourner à gauche.

Possibilité de visiter l'espace Paul Bedu et la Maison Jean Cocteau.

3) Continuer rue Saint-Pierre en longeant le lavoir de la Bonde et le Château de Milly puis tourner à gauche (rue de Châtillon) et continuer tout droit jusqu'à Oncy-sur-Ecole (Grande Rue).

4) Tourner à gauche sur la rue de l'Eglise (Ferme du Clos d'Artois Menthe Poivrée) puis à gauche sur le chemin du Clos d'Artois et tout de suite à gauche sur la Rue Lantara.

- 5) Maison Lantara où est né le Peintre. Remonter la Grande rue puis prendre la 1ère à droite sur (rue du Général Leclerc).
- 6) Prendre à droite (chemin de Noisy) jusqu'à l'intersection avec la D16 (route de Nemours).
- 7) Tourner à droite sur la route de Nemours.
- 8) Puis prendre à gauche sur la route des Grandes Vallées.
- 9) A l'intersection avec la D834 (route de Fontainebleau), prendre à droite et continuer jusqu'à Arbonne-la-Forêt.
- 10) Au rond-point, prendre la 2ème sortie (avenue de la Libération).
- 11) Tourner à gauche sur rue neuve.
- 12) A l'intersection, prendre à droite sur la route de Barbizon. Continuer suit la D64 jusqu'à Barbizon.
- 13) Tourner à droite sur la rue de la Planté Rabot, continuer sur la rue Goerges Jean-Baptiste Gassies.
- 14) Prendre à gauche sur la rue Jean-Baptiste Comble.
- 15) Puis à gauche sur la rue Théodore Rousseau.
- 16) Rejoindre la Grande Rue, prendre à droite.

Possibilité de visiter l'Auber Ganne, la Maison Théodore Rousseau, la Maison-Atelier Jean-François Millet et l'Hôtel du Bas-Bréau.

- 17) Continuer sur l'Allée des Vaches jusqu'à l'intersection avec la route des Ventes Alexandre. Prendre à gauche et rejoindre la route Marie-Thérèse sur la gauche.
- 18) Tourner à gauche sur la route du Bas Bréau.
- 19) Prendre en face sur le chemin des Mazettes.
- 20) Emprunter la rue Antoine Barye sur la gauche.
- 21) Au rond-point, prendre la 1ère sortie (rue du Chemin de la Messe).
- 22) Tourner droite sur la rue du 23 Août 1945.

Pleine de l'Angélus.

- 23) A l'intersection entre la D64 et la D607, continuer tout droit sur la route de Barbizon puis la rue du Four à Chaux.
- 24) Prendre à gauche Place Chamillard sur la rue Chamillard.
- 25) Tourner à droite sur la rue du Presbytère.
- 26) Puis à gauche sur la rue des Bourdettes.

27) Prendre à droite sur la rue de Melun.

28) Tourner à gauche sur le chemin de Villiers.

Visite du Cimetière de Chailly et découverte des tombes des peintres Millet, Rousseau + l'œuvre des Ebreché.e.s.

29) Faire demi-tour et rejoindre la rue de Melun. A l'intersection avec la route de Paris, prendre à gauche.

30) Traverser la Route de Paris pour rejoindre la rue des Tilleuls. Continuer jusqu'à Perthes-en-Gâtinais.

31) Tourner à gauche sur la rue du Grand Moulin.

32) Prendre à gauche sur la rue de Saint-Germain.

33) Prendre à droite à l'intersection entre la rue du Bois Baudoin et le chemin de la Fontaine Saint-Marc.

34) Suivre le chemin de la Noirolle.

35) Prendre la 1ère à gauche et traverser la route de Milly pour rejoindre la rue Edouard Goerg. Continuer tout droit sur rue la de la Range

36) Tourner à gauche sur la rue du Fief, la rue du Loricard et la rue de l'Armoise.

37) Prendre à gauche sur l'avenue des Sorbiers.

38) Prendre à droite sur la rue Passeraux.

Pour admirer le Château de Fleury-en-Bière, Tourner à gauche sur la rue Cosme Clause.

39) Remonter la rue du Cardinal Richelieu puis tourner à droite sur la rue du Rebais. Continuer tout droit jusqu'à Courances.

40)  **ATTENTION TRAVERSEE DE LA D372 !** pour rejoindre la rue de la Borde.

41) Prendre à gauche sur la rue de l'Eglise.

Eglise et lavoir de Courances.

42) Remonter la rue du Petit Paris en direction de la Mairie puis prendre à gauche sur la rue du Moulin.

43) Tourner à droite sur la rue de l'Abreuvoir.

44) Prendre à gauche sur la rue du Château.

Château de Courances.

45) Tourner à gauche en longeant le Château.

46) A l'intersection, prendre à gauche sur la piste cyclable. Rejoindre Moigny-sur-Ecole.

Eglise Saint-Denis.

47) Continuer sur Grande rue puis Tourner à gauche sur la ruelle à Moissy.

48) Prendre à droite sur la rue de Cochet. Et Rejoindre la piste cyclable qui mène à Milly-la-Forêt.

Le Cyclop.

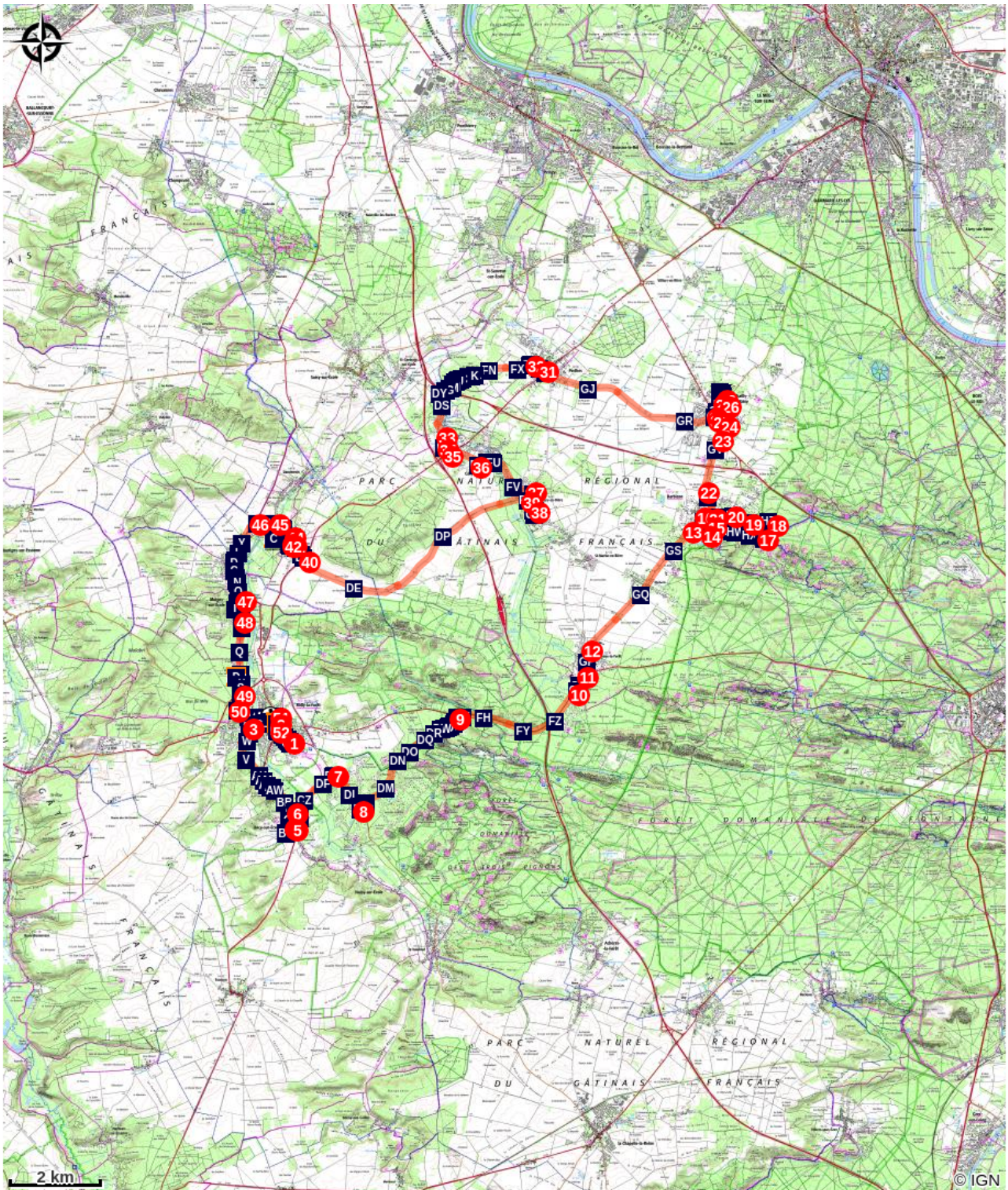
49) Traverser la rocade nord puis prendre la rue Pasteur.

50) Tourner à gauche sur la rue Léopold Bedu.



51) Au rond-point, prendre la 1ère sortie (avenue de Ganay).

52) Longer de nouveau la Halle, Place du Marché puis prendre à gauche sur la rue Jean Cocteau. A l'intersection, continuer tout droit sur la rue de la Chapelle Saint Blaise et rejoindre le parking.

Sur votre chemin...



-  Halle de Milly (A)
-  Domaine de Courances (C)

-  Espace culturel du Moustier (B)
-  Le Cyclop (D)

Toutes les infos pratiques

Comment venir ?

Parking conseillé

Parking de la Chapelle Saint Blaise - Milly la Forêt

i Lieux de renseignement

Maison du Parc naturel régional du Gâtinais français

20 boulevard Lyautey, 91490 Milly-la-Forêt

info@parc-gatinais-francais.fr

Tel : 01 64 98 73 93

<http://www.parc-gatinais-francais.fr/>



Office de Tourisme de Milly-la-Forêt, Vallée de l'École, Vallée de l'Essonne

47 rue Langlois, 91490 MILLY LA FORET

info@millylaforet-tourisme.com

Tel : 01 64 98 83 17

<http://www.millylaforet-tourisme.com/>



Sur votre chemin...



Halle de Milly (A)

Halle du XVème siècle

En 1479, par une grâce spéciale de Louis XI, l'Amiral de Graille, seigneur de Milly, obtient le droit de bâtir la halle et d'y tenir 3 foires par an, ainsi qu'un marché chaque semaine.

Une grande activité commerciale régnait à cette époque sur Milly.

48 piliers de chêne, reposant sur des socles de pierre taillés en "dé", supportent une charpente typique de l'Île de France à cette époque.

La Halle est classée Monument Historique depuis 1923.

Source : Office de Tourisme de Milly-la-Forêt



Espace culturel du Moustier (B)

Situé à côté de l'Office de Tourisme de Milly-la-Forêt, le Moustier est un lieu unique : une crypte proposant des expositions temporaires.

Pour l'histoire, la porte du Moustier de Péronne est un des vestiges les plus anciens de la ville et daterait du VIIe siècle.

Ouvert du mardi au samedi de 10h à 12h30 et de 14h à 17h30

01 64 98 75 52



Domaine de Courances (C)

Construit entre 1622 et 1630 par Claude Ier Gallard, le château de Courances a connu de nombreux changements au fil des siècles. Laissez-les-vous conter lors d'une visite guidée !

Prenez aussi le temps de flâner dans son magnifique parc, labellisé « Jardin Remarquable ».

Ouverture du Parc : tous les weekends et jours fériés de fin mars au 1er novembre

Visite du Château : samedis, dimanches et jours fériés de 14h à 18h, jusqu'au 1er novembre 2021

Crédit photo : Marie-Lys Hagenmuller



Le Cyclop (D)

Une œuvre sculpturale en béton et en métal, recouverte en partie de miroirs.

C'est une tête de géant plantée dans le sol qui scrute l'environnement de son œil unique. Haut comme un immeuble de sept étages, il trône au cœur de la forêt de Milly et se visite comme un musée !

Jean Tinguely, sa femme Niki de Saint Phalle et leurs amis commencèrent le chantier de construction en 1969. De nombreux artistes y collaborèrent, dans une ambiance familiale et festive.

Crédit photo : Marie-Lys Hagenmuller