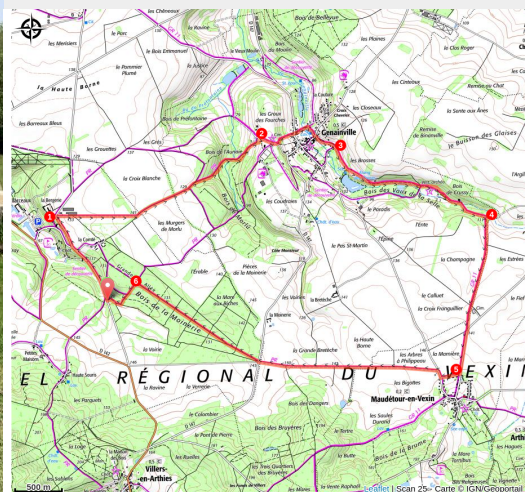


B7 - Le vallon des Vaux-de-la-Celle

PNR du Vexin français



Le site archéologique de Genainville (PNRVF)



Un parcours entres vestiges gallo-romains, châteaux, fermes et vaches Salers !

Infos pratiques

Pratique : Pédestre

Durée : 3 h 30

Longueur : 12.9 km

Dénivelé positif : 167 m

Difficulté : Intermédiaire

Type : Boucle

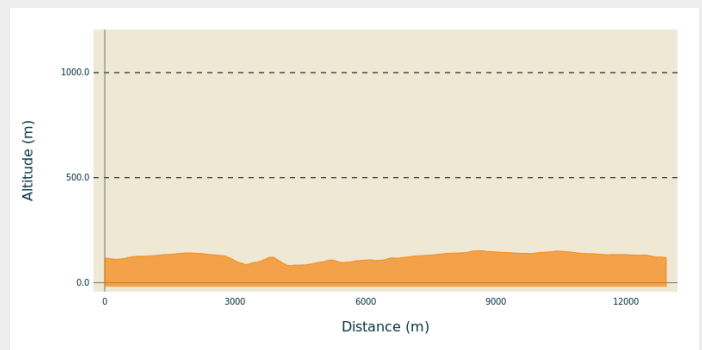
Itinéraire

Départ : La Bergerie de Villarceaux, Chaussy

Arrivée : La Bergerie de Villarceaux, Chaussy

Communes : 1. CHAUSSY
2. OMERVILLE
3. GENAINVILLE
4. MAUDETOUT-EN-VEXIN

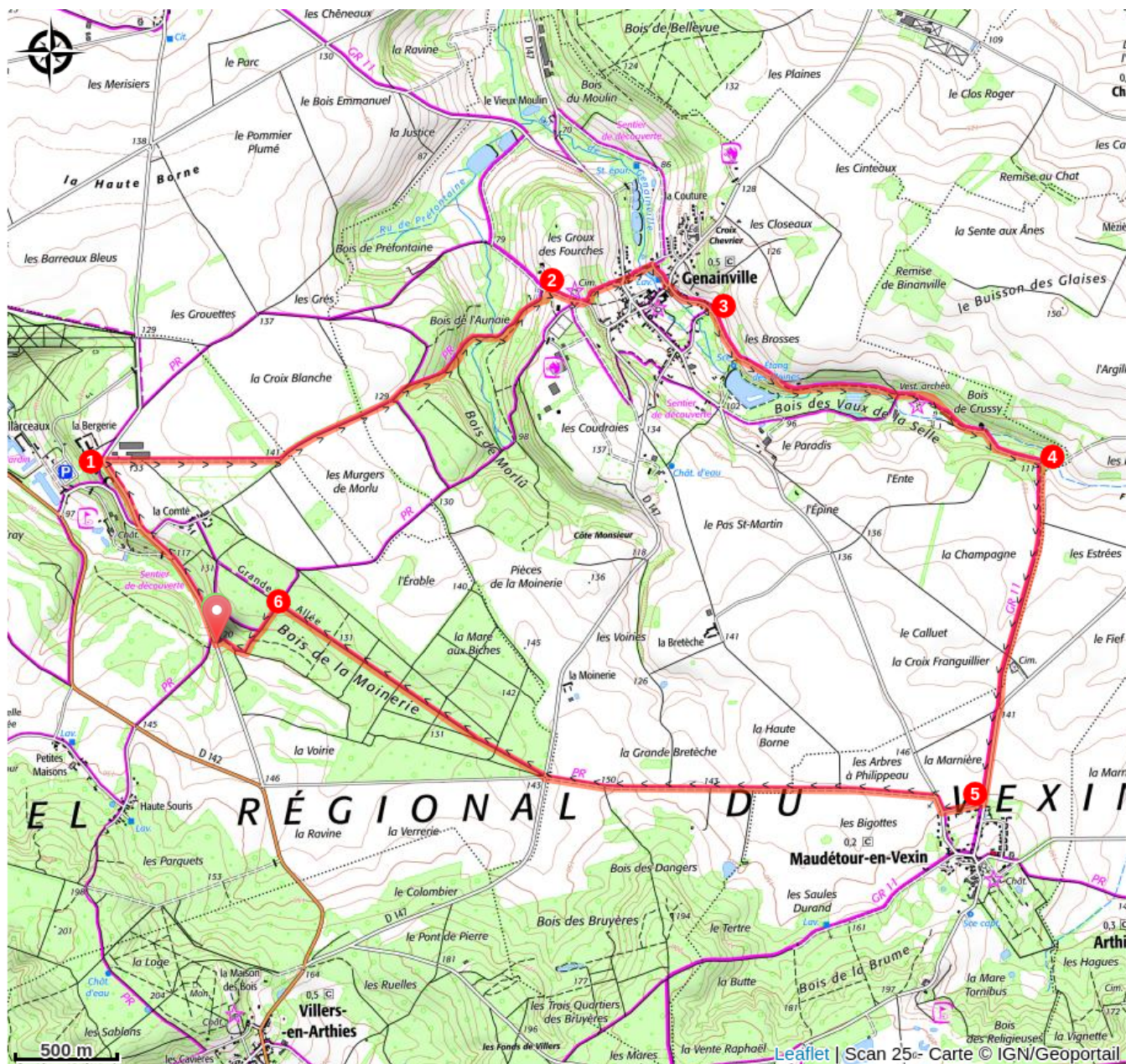
Profil altimétrique



Altitude min 81 m Altitude max 152 m

- 1- De la ferme de la Bergerie, traverser la route et suivre le chemin en face. Ignorer un chemin à droite, continuer et entrer dans le bois de Morlu. A la fourche, descendre à droite, franchir un ru et remonter jusqu'à un large chemin.
- 2- Poursuivre à droite (GR11) jusqu'au cimetière de Genainville. Juste après celui-ci, descendre à gauche par un chemin, traverser la RD 147 et continuer en face entre les maisons. Prendre la rue de la Serée à droite, puis en face la rue Porcheron.
- 3- Poursuivre par le chemin de Pontoise longeant l'étang des moines, puis le site archéologique Gallo-Romain.
- 4- Après le site, prendre à droite, sortir du bois et continuer tout droit vers Maudétout-en-Vexin.
- 5- Dès l'entrée du village, tourner à droite. Au bout de la rue, prendre à droite, puis à gauche sur un chemin rectiligne jusqu'à l'entrée du bois de la Moinerie. Passer la barrière et continuer par la Grande Allée qui traverse le bois.
- 6- Après 1,5km, s'avancer à gauche sur 150m puis à droite pour rejoindre le hameau de la Comté. Emprunter la rue à gauche, puis au carrefour avec la D 142, descendre par la route en face en direction du golf. Au virage, s'engager sur le chemin qui remonte à la ferme.

Sur votre chemin...



Toutes les infos pratiques

Recommandations

Déviations ponctuelles entre Genainville et Maudétour en raison d'une clôture endommagée le long du site archéologique.

Comment venir ?

Transports

Bus ligne 11 au départ de la gare de Mantes-la-Jolie

Accès routier

A 20 km de Mantes-la-Jolie par la D 983 et la D 142.

Parking conseillé

Parking de l'Oecocentre de la Bergerie