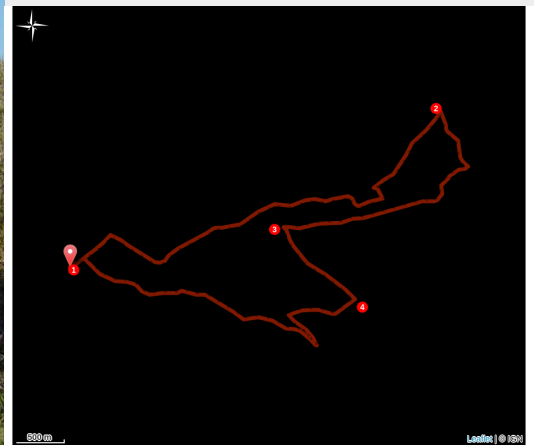


V6 - L'église de Nucourt par le bois de l'Ile

PNR du Vexin français - MAGNY-EN-VEXIN



(PNRVF)



Flanquée de deux tours, l'église Saint-Quentin de Nucourt émerge des cultures, à deux pas de la source de l'Aubette.

Infos pratiques

Pratique : Pédestre

Durée : 3 h 30

Longueur : 13.9 km

Dénivelé positif : 153 m

Difficulté : Intermédiaire

Type : Boucle

Itinéraire

Départ : Magny-en-Vexin

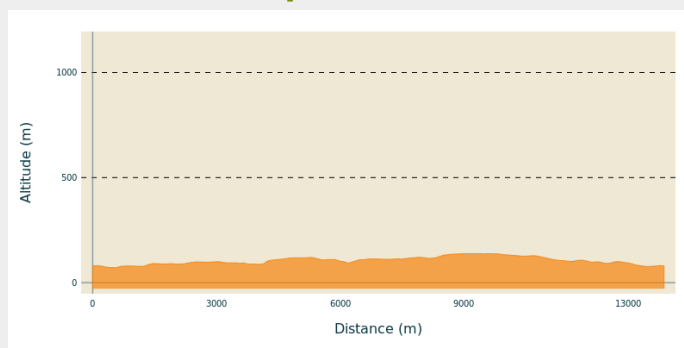
Arrivée : Magny-en-Vexin

Balisage : ■ PR

Communes : 1. MAGNY-EN-VEXIN

2. NUCOURT

Profil altimétrique



Altitude min 71 m Altitude max 138 m

1- De la place de la Halle, descendre par la rue de Beauvais. Poursuivre par le GR® 11. Au carrefour, prendre la D 174 à droite en direction de Nucourt. Au croisement, après Le Petit-Arthieul, bifurquer sur la route à gauche et traverser Velannes-la-Ville. Continuer le long du vallon de l'Aubette. Emprunter la route à gauche. Monter par le chemin à droite dans le bois de l'Île.

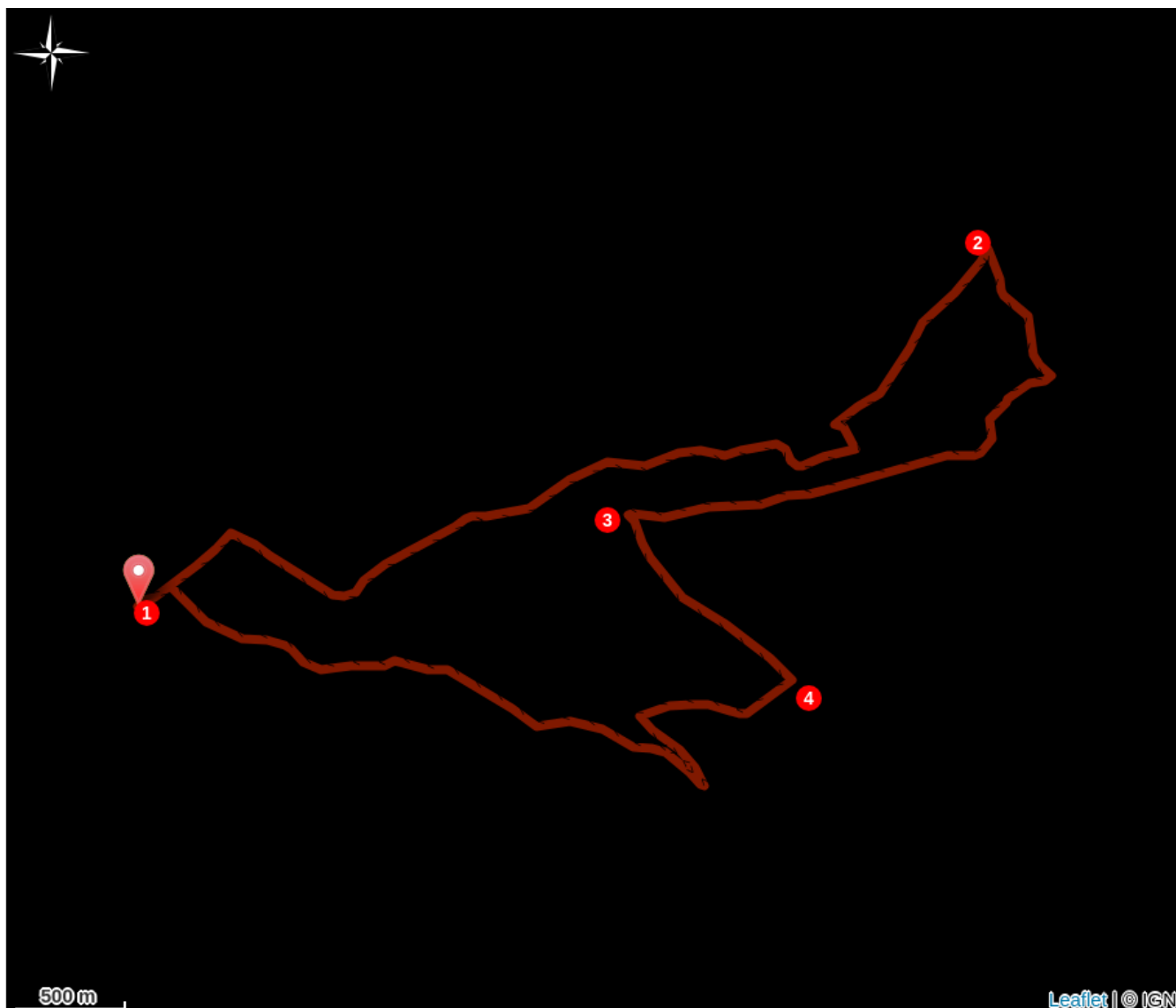
2- À la sortie du bois, prendre la D 206 à droite et laisser le Camp de César à droite. Au croisement, prendre à droite le chemin empierré, puis monter à gauche vers l'église isolée de Nucourt. La dépasser et poursuivre par le chemin en face.

3-À la hauteur de Velannes, monter par la route à gauche, traverser la D 174 et continuer par le chemin de plaine.

4- Suivre le chemin à droite, tourner à gauche, puis virer à droite en angle aigu. Emprunter la chaussée Jules-César à droite. Traverser Arthieul par la rue du Village puis la rue Eugène-Blouin et descendre à Magny.

Retrouver le point 2 et tourner à gauche pour regagner la place de la Halle.

Sur votre chemin...



Toutes les infos pratiques

Comment venir ?

Transports

Bus 9504 et 9541

Accès routier

Magny-en-Vexin à 27km de Cergy par la D14

Parking conseillé

place de la halle, Magny-en-Vexin