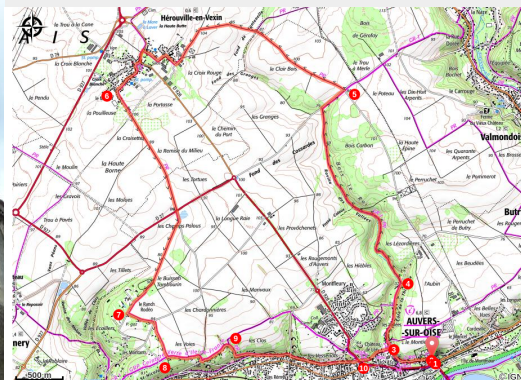


A2 - Les champs palous

PNR du Vexin français - AUVERS-SUR-OISE



Eglise d'Auvers-sur-Oise (PNRVF)



Sur les traces des Impressionnistes, à travers bois et champs.

Infos pratiques

Pratique : Pédestre

Durée : 3 h 30

Longueur : 14.1 km

Dénivelé positif : 165 m

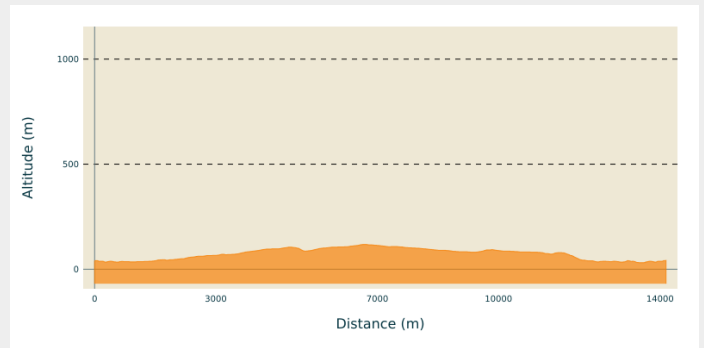
Difficulté : Intermédiaire

Type : Boucle

Itinéraire

Départ : Eglise, Auvers-sur-Oise
Arrivée : Eglise, Auvers-sur-Oise
Communes : 1. AUVERS-SUR-OISE
2. NESLES-LA-VALLEE
3. HEROUVILLE

Profil altimétrique



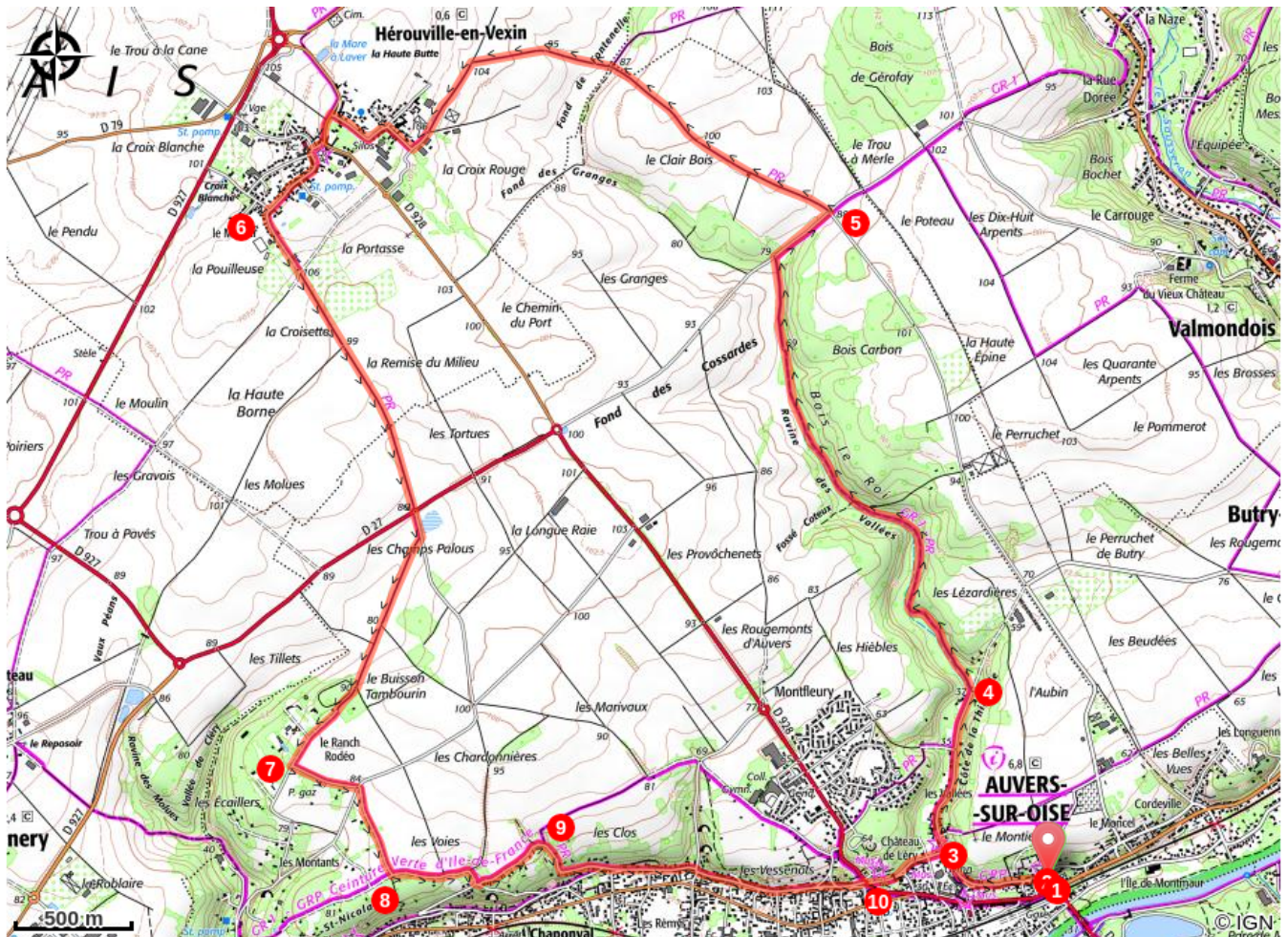
Altitude min 31 m Altitude max 118 m

- 1- Au pied de l'église, devant la statue de Charles-François Daubigny, emprunter à gauche la rue éponyme.
 - 2- Le quitter par le jardin pour suivre la rue Daubigny à gauche.
 - 3- Près de la croix, continuer par la rue Daubigny puis le chemin des Vallées-au-Veau sur 800 m.
 - 4- Après la dernière maison et avant que la route ne se prolonge en chemin montant, entrer à gauche dans le bois Leroy et suivre la ravine des Vallées sur 2 km. Prendre la route à droite.
 - 5- Au croisement, emprunter le chemin à gauche et poursuivre jusqu'à Hérouville. Au carrefour, prendre à droite la rue de la Croix-Rouge, puis à gauche la rue Paul-Bagnard et la rue principale à gauche. Face au restaurant, se diriger à droite vers l'église et, face à la mairie, tourner dans la rue Bourgeoise à gauche.
 - 6- Au carrefour, s'engager dans la rue de la Croisette à gauche. Le chemin longe un verger. Continuer tout droit. Couper la route et prendre à droite le chemin qui traverse un petit bois et se prolonge en route.
 - 7- Au carrefour, suivre à gauche le chemin du Haut des Buissons. Traverser une route et emprunter en face le chemin des Houx.
 - 8- Prendre le chemin à gauche sur 300 m, tourner à droite, puis virer deux fois à gauche pour rester en bordure du plateau. Descendre à droite dans le bois sur 30 m et arriver à un embranchement.
- > Variante par le GR® 1 : prendre le chemin des Monts à gauche. Par les champs, il mène au château de Léry (balisage blanc-rouge).
- 9- Continuer la descente à droite par la rue Cherrielle puis la rue François-Coppée. En face, suivre les rues Gachet et Victor-Hugo et arriver au château.

10- Traverser la rue François-Mitterrand, prendre en face la rue de Léry et retrouver la rue Daubigny.

3- À droite, rejoindre le parking.

Sur votre chemin...



Toutes les infos pratiques

Comment venir ?

Transports

Transilien ligne H : <https://www.transilien.com>

Accès routier

A 15km de Cergy-Pontoise par la D928 ou la N184

Parking conseillé

parking de l'église ou de la gare

Lieux de renseignement

**Office de Tourisme Auvers-sur-Oise
Sausseron Impressionnistes**