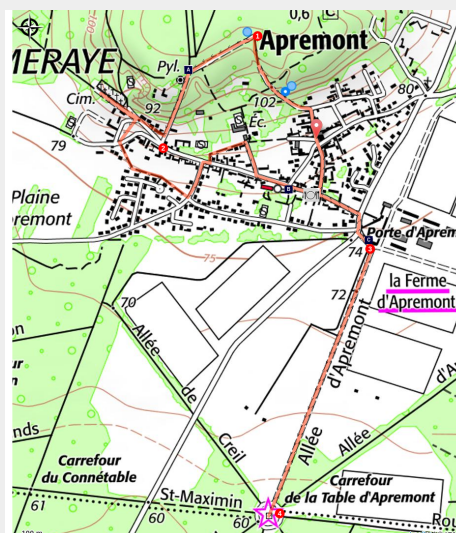


# Apremont, de sente en sente

PNR Oise-Pays de France



Table d'Apremont (admin)



## Des vieux murs et une belle vue

### Infos pratiques

Pratique : Pédestre

Durée : 1 h 15

Longueur : 4.8 km

Dénivelé positif : 64 m

Difficulté : Très facile

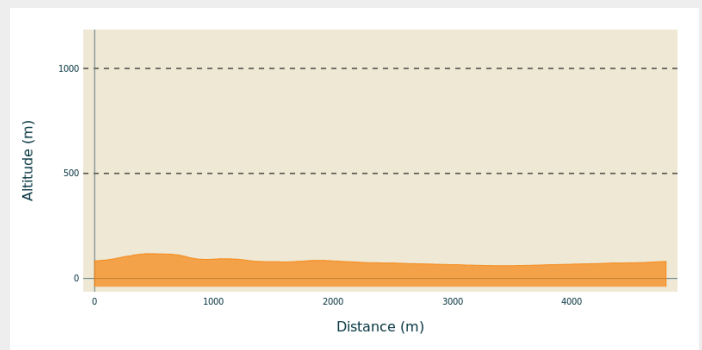
Type : Sentier du patrimoine

Thèmes : Paysage, Point de vue

# Itinéraire

**Départ** : Parking devant le Polo  
**Arrivée** : Parking devant le Polo  
**Communes** : 1. APREMONT  
2. VINEUIL-SAINT-FIRMIN

## Profil altimétrique

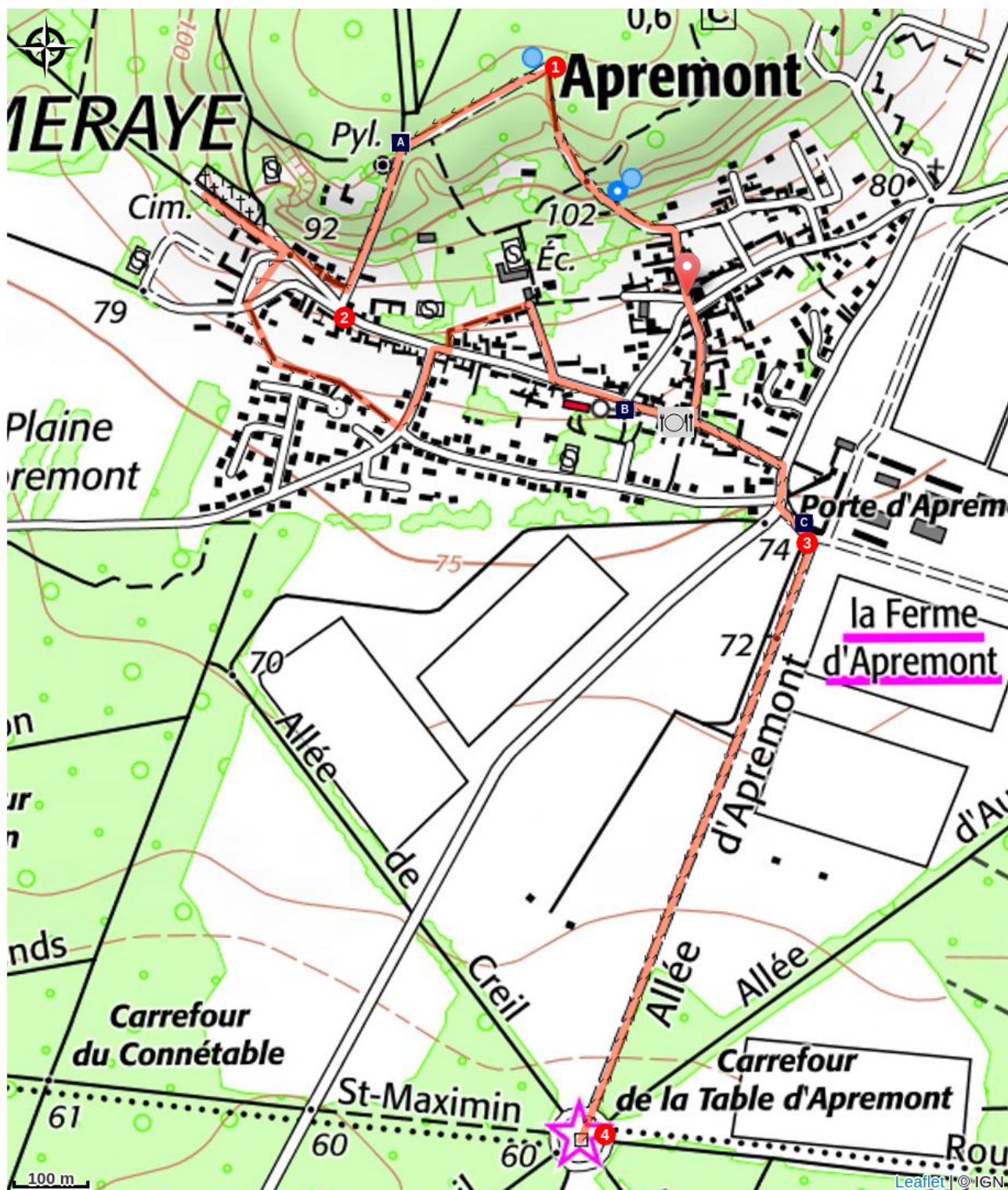


Altitude min 61 m Altitude max 118 m

Prendre à gauche la rue Aristide Briant, puis à droite la rue du 11 Novembre. Continuer en face en prenant la rue de la Haute-Pommaeraie, puis à gauche chemin du Puits du Bosquet en bordure de la forêt.

1. Après 300m de montée douce dans les bois, en haut, prenez à gauche et marchez à plat sur 250m jusqu'à l'Oratoire dédié à la vierge Marie. Descendez la rue raide.
2. En bas, tournez de suite à droite, pour longer la place du 8 Mai et continuer sur le chemin qui longe le cimetière jusqu'à admirer la vue sur la forêt. Revenir sur vos pas et descendre en traversant la place prendre le sentier qui part le long du grillage des chambres d'hôtes. En sortant du sentier aller à gauche pour rejoindre la rue Louis Wallon. La traverser et prendre la sente qui part en face de la traversée piétonne. Passer devant l'école et aller à droite dans la rue pour retrouver la rue Louis Wallon. Aller à gauche en direction de l'église. Continuer dans la rue Aristide Briand, aller à droite pour rejoindre le Polo.
3. Longer le polo et partir dos à la grande porte de la Ferme. Poursuivre tout droit sur la perspective jusqu'à la Table d'Apremont.
4. Faire demi-tour pour rejoindre le village et le parking.

# Sur votre chemin...



 Oratoire Notre Dame de la Côte (A)

 Eglise Saint-Martin (B)

 La ferme d'Apremont (C)

# Toutes les infos pratiques

## Comment venir ?

Accès routier

D 606

# Sur votre chemin...

---



## Oratoire Notre Dame de la Côte (A)

Ce modeste oratoire abrite une statue de la Vierge, autrefois très vénérée. Il se tient en haut d'une butte témoin qui rapelle, par ses couches de sable très pur, les temps géologiques où ce paysage était sous la mer.

Crédit photo : PNROPF

---



## Eglise Saint-Martin (B)

L'église Saint-Martin présente tous les styles architecturaux, depuis le style roman, avec la nef du 12e s., le gothique, avec les fenêtres de la chapelle nord, et la Renaissance, avec le portail du clocher du 16e s. À l'intérieur, de nombreux vitraux colorés rendent compte de la piété des paroissiens à diverses époques.

Crédit photo : PNROPF

---



## La ferme d'Apremont (C)

On entre dans cette ferme, bâtie au début du 19e siècle par la majestueuse porte d'Apremont, une des anciennes entrées solennelles du « Grand parc » du château de Chantilly. Les nombreux bâtiments, logis, granges, écuries, entourent une vaste cour triangulaire. Autrefois consacrée à l'agriculture (blé, orge, pomme de terre, pois), elle est aujourd'hui dévolue au polo, qui est un jeu de balle pratiqué à cheval. Ce sport exigeant s'est développé ici dès le début du 20e s., grâce à un sol sablonneux bien drainé, grâce à une longue tradition cavalière et enfin grâce au propriétaire du château voisin de Laversine (commune de St-Maximin), grand amateur de ce sport. C'est aujourd'hui le plus grand centre d'Europe continentale (11 terrains).

Crédit photo : PNROPF