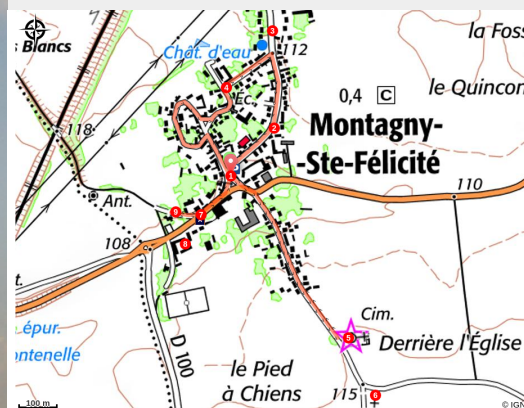


Découvrons Montagny-Ste-Félicité

PNR Oise-Pays de France - MONTAGNY-SAINTE-FELICITE



Eglise de Montagny-Ste-Félicité (PNROPF)



Du village à l'église perdue au milieu des champs

Infos pratiques

Pratique : Pédestre

Durée : 1 h

Longueur : 2.7 km

Dénivelé positif : 12 m

Difficulté : Très facile

Type : Sentier du patrimoine

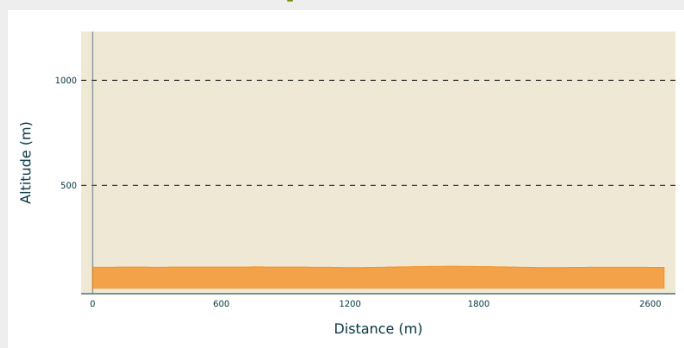
Itinéraire

Départ : Place du Fort

Arrivée : Place du Fort

Communes : 1. MONTAGNY-SAINTE-FELICITE

Profil altimétrique



Altitude min 108 m Altitude max 115 m

1 La place du Fort : ici s'élevait autrefois une petite construction formée d'une tourelle et d'une chapelle, démolie vers 1807. Au milieu se dresse encore une croix ouvragée, similaire à huit autres implantées aux environs, et certainement réalisées par un même artisan. Empruntez la rue Moitié, puis la ruelle de Chaalis, environnées de vieux murs, d'anciennes bâtisses et fermes, nombreuses preuves que le village a finalement peu changé depuis le 18ème. Parvenez à la place Niville, puis prenez à gauche la rue du même nom.

2 La ferme de Tournebut, puis la ferme de la Porte de Baron 4 sont deux beaux exemples de fermes anciennes, bâties autour d'une vaste cour pavée de grès de la forêt d'Ermenonville.

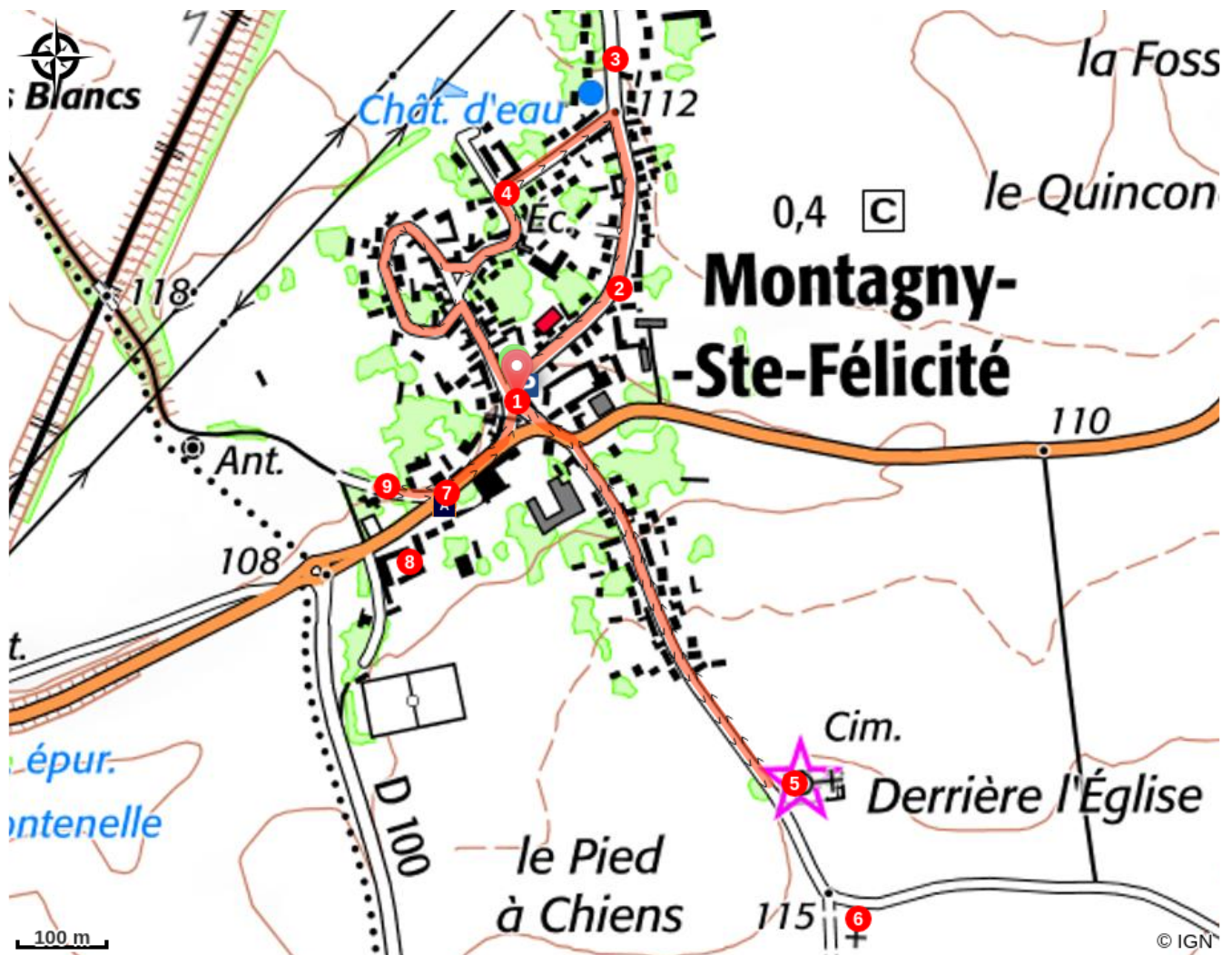
3 La croix Ganneval : à la sortie du village, sur votre gauche, observez cette jolie croix de carrefour, dont les petites flammes évoquent « l'esprit saint ». Rentrez dans le village par la rue Porte de Baron. Il y a peut-être eu, autrefois, un système défensif, fait de murs et de portes fortifiées, dont l'une s'ouvrait ici. Revenus à la place du Fort, prenez à gauche la rue du Moutier (déformation de Monastère) jusqu'au bout.

5 L'église Sainte-Félicité : surgissant de la terre, posée au milieu des champs, elle lance sa flèche de pierre à 65m de haut, la plus haute de l'Oise. Citée dès 1154, elle était accompagnée d'un grand « prieuré », hébergeant quelques moines chargés d'exploiter la ferme, les terres alentours et peut-être une léproserie. L'église actuelle a été reconstruite entre 1510 et 1540, période de la Renaissance en France. Eglise de type « halle » (schéma), elle abrite un mobilier très riche (voir le retable).

6 Trois croix sont implantées autour. Revenez au village. Tournez à gauche rue St Martin et allez jusqu'au carrefour où se trouve implantée la sixième et dernière croix 7.

8 Voir à gauche la ferme des Grimpereaux. Quelques pas à droite vous mènent à un alignement de tilleuls, vestiges de l'ancien jeu d'arc 9.

Sur votre chemin...



 Les croix rurales (A)

Toutes les infos pratiques

Comment venir ?

Accès routier

D110, en venant de Baron

Sur votre chemin...



Les croix rurales (A)

Montagny-Sainte-Félicité possède six croix. Symboles d'accueil et de protection, repères au milieu de la campagne, elles marquaient aussi les limites du village. Elles servaient également de but aux processions religieuses (voir ci-contre). Souvent dons de généreux paroissiens, rappelant tel évènement, les 229 croix recensées dans le Valois sont pour la plupart en fer forgé et datent du 19^e s.

Crédit photo : PNROPF