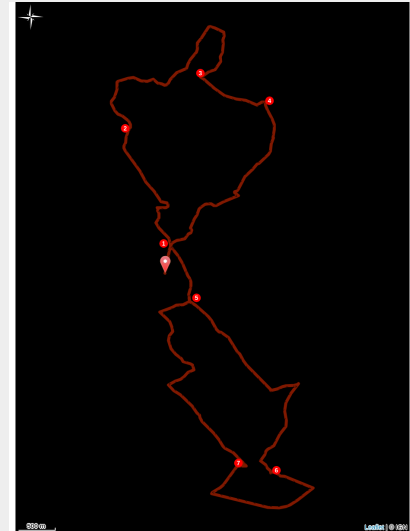


R3 - Le toit du Vexin

PNR du Vexin français - LE HEAULME



Buttes de Rosne (PNRVF)



De Bréançon, accédez au toit du Vexin en parcourant les buttes de Rosne qui du haut de leur 217 m dominant l'Ile-de-France ! Elles dressent leur fière silhouette boisée sur le vaste horizon du plateau

Infos pratiques

Pratique : Pédestre

Durée : 6 h 30

Longueur : 23.0 km

Dénivelé positif : 431 m

Difficulté : Intermédiaire

Type : Boucle

Itinéraire

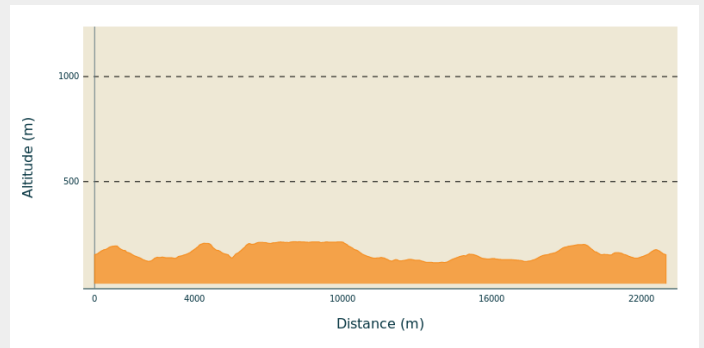
Départ : Parking randonneurs : rue des buttes, Le Heaulme

Arrivée : Parking randonneurs : rue des buttes, Le Heaulme

Balisage : ■ PR

Communes : 1. LE HEAULME
2. HARAVILLIERS
3. BREANCON

Profil altimétrique



Altitude min 114 m Altitude max 214 m

Du parking randonneur, monter vers la forêt.

1- A l'entrée du bois, prendre le chemin à gauche. Après un parcours sinueux dans le bois de châtaigniers puis à travers des prairies, franchir le vallon (croix), puis monter à droite par le chemin creux et entrer dans Chavençon. Se diriger à droite vers l'église.

2- Prendre la route à gauche, puis la route à droite sur 400 m. Monter par le chemin à droite dans le bois. Sur la crête, à la croisée de chemins, tourner à gauche et descendre à Neuville-Bosc. Tourner à droite. A la hauteur de la grille du château, tourner encore à droite, passer l'église et remonter dans la forêt.

3-Tourner à gauche pour suivre la crête.

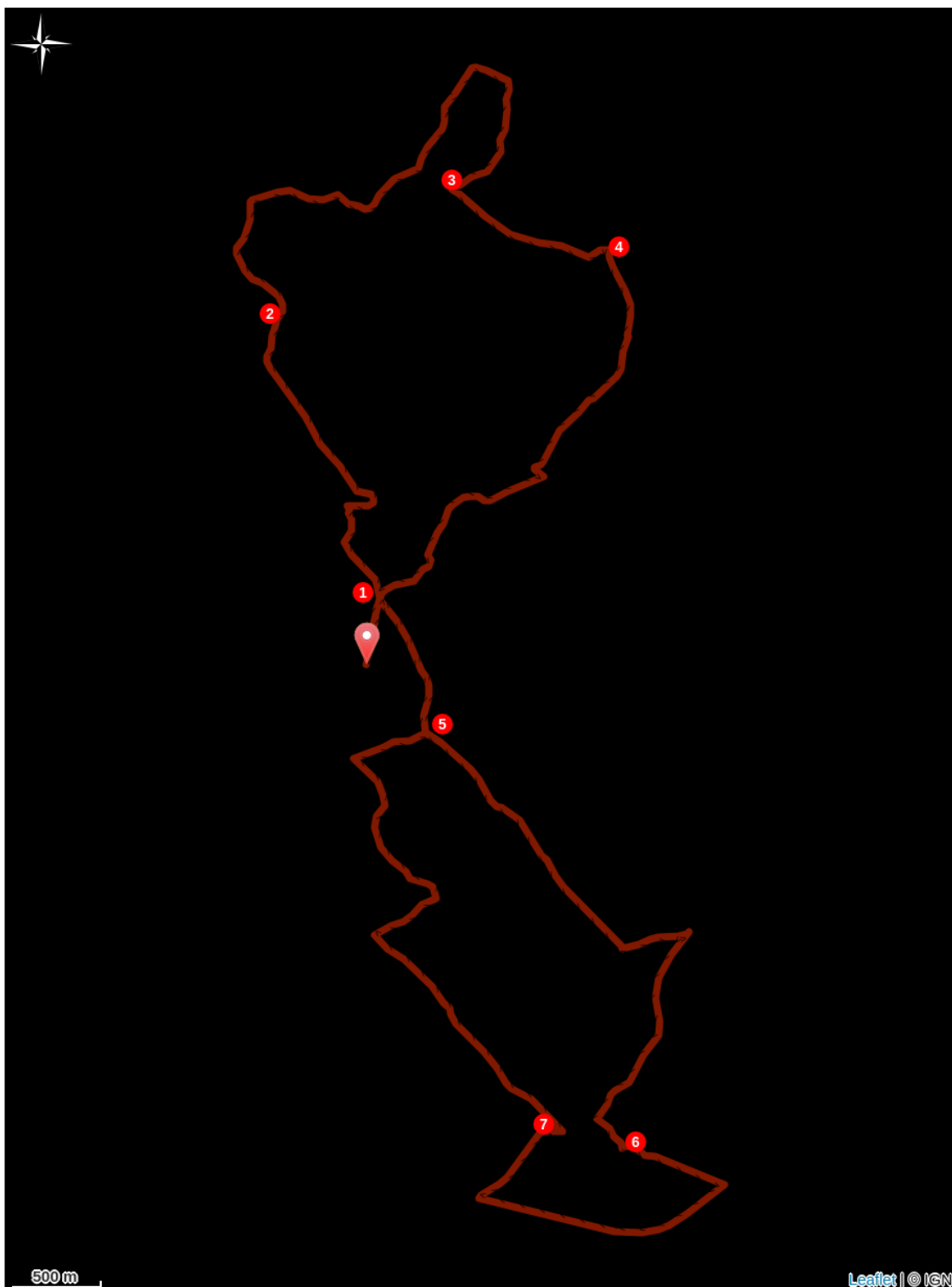
4- Près du sommet, obliquer à gauche puis à droite (quitter le GR®11) sur un large chemin en sous-bois (point culminant de l'Île-de-France). Le suivre jusqu'aux maisons. Prendre alors la route à droite et retrouver le carrefour de l'aller (repère 1). Descendre à gauche, couper la D 188 (calvaire, abreuvoir).

5- Continuer par le chemin à gauche (sud-est). Franchir le ru, effectuer sur route un crochet gauche-droite, puis atteindre Bréançon. Peu après l'entrée du village, s'engager à gauche dans le chemin qui mène à l'église.

6- De l'église, suivre la D 64 vers Grisy-les-Plâtres sur 500 m. Prendre le chemin à droite (ancienne voie ferrée). Couper la D 190, continuer, puis suivre la D 64 à droite.

7- Au calvaire, emprunter la route à gauche. 100 m sur route après le second virage, bifurquer sur le chemin à gauche, à travers le bois des Glands (nord-ouest). Couper la route (calvaire), continuer sur 250 m, puis tourner à droite et descendre. Au carrefour, prendre la route à gauche. Avant une montée, obliquer à gauche dans le bois. A la route, suivre à droite le chemin à travers champs. Retrouver le carrefour de l'aller (repère 5). Suivre en sens inverse pour retrouver le parking.

Sur votre chemin...



Toutes les infos pratiques

Comment venir ?

Accès routier

A 14km de Cergy-Pontoise, prendre la D915.

Parking conseillé

Eglise de Bréançon

Lieux de renseignement

Office de tourisme Vexin Centre