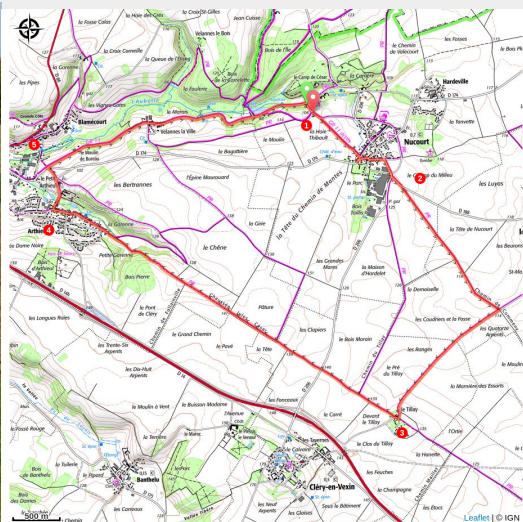


JC1 - Le camp de César

PNR du Vexin français - NUCOURT



En chemin, l'église de Nucourt (PNRVF)

Une boucle sur les traces des Romains entre la Chaussée Jules César, ancienne voie romaine et la vallée de l'Aubette.

Infos pratiques

Pratique : Pédestre

Durée : 3 h 15

Longueur : 13.4 km

Dénivelé positif : 135 m

Difficulté : Facile

Type : Boucle

Itinéraire

Départ : Eglise, Nucourt

Arrivée : Eglise, Nucourt

Balisage : — PR

Communes : 1. NUCOURT

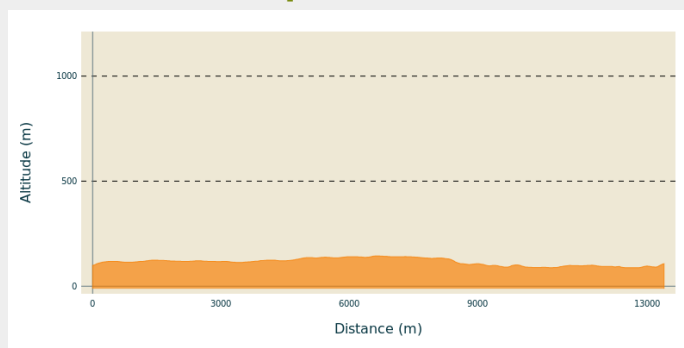
2. LE BELLAY-EN-VEXIN

3. CLERY-EN-VEXIN

4. MAGNY-EN-VEXIN

5. BANTHELU

Profil altimétrique



Altitude min 88 m Altitude max 144 m

1- De l'église de Nucourt, passer sous le porche. Devant le calvaire, bifurquer à gauche, puis emprunter le premier chemin à droite menant au village de Nucourt. Au bout, tourner à droite dans la rue puis bifurquer à gauche après 40 m. Environ 100 m plus loin, prendre à droite la rue du Château. Tourner à droite sur la D 206.

2- Face à la croix, obliquer à gauche sur la D 188 puis, face au calvaire, aller à droite sur le chemin. Déboucher sur une petite route ; l'emprunter à droite jusqu'au hameau du Tillay. À la bifurcation, prendre la rue à droite sur quelques mètres.

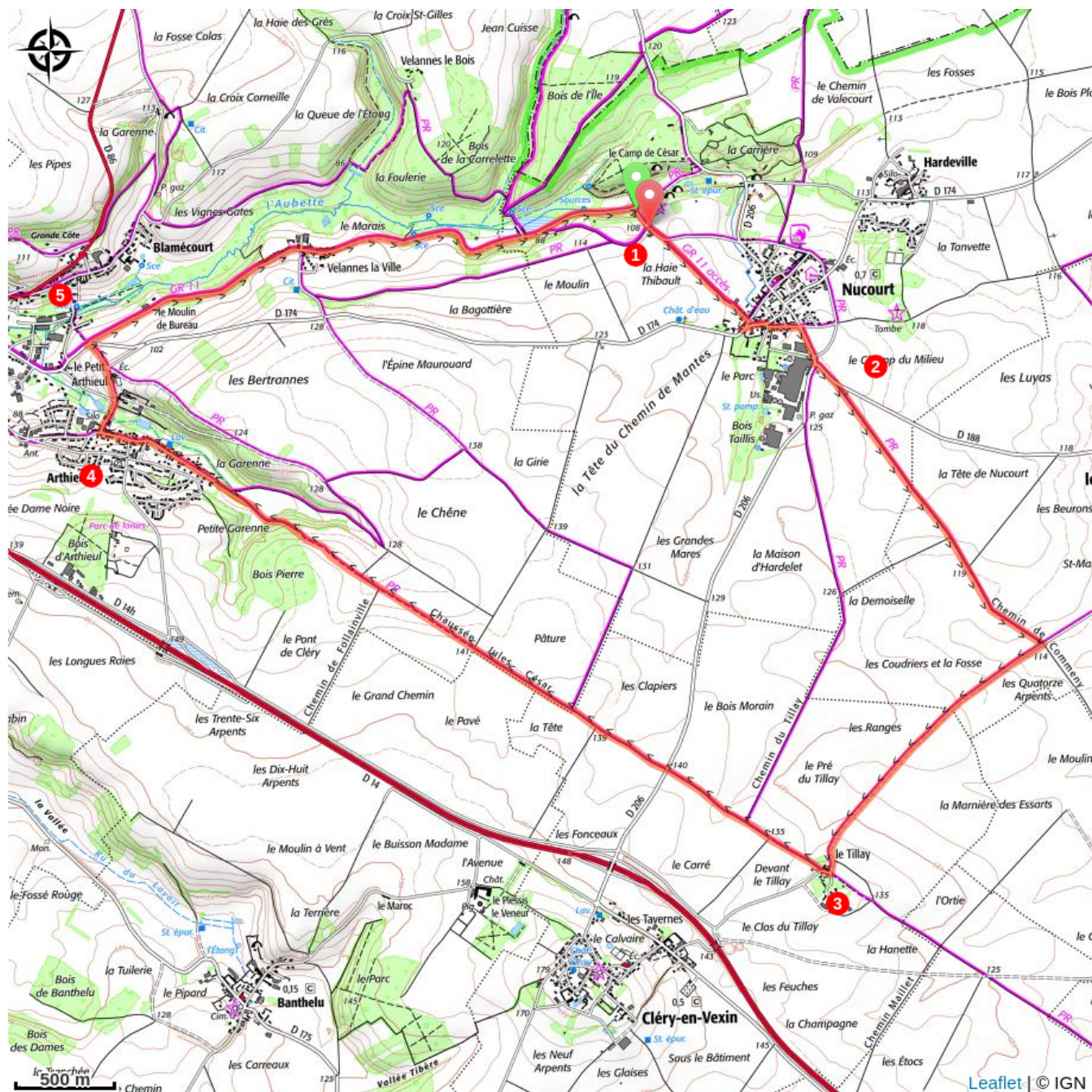
3- À la croix, quitter la route et s'engager à droite sur la chaussée Jules-César ; filer tout droit en coupant une route un peu plus loin. Le chemin pénètre dans une haie sur une centaine de mètres. Plus loin, laisser un chemin sur la gauche et poursuivre en face. Descendre dans le bois Pierre et garder la direction jusqu'à Arthieul. Traverser le hameau en face par la rue du Village.

4- Emprunter la première rue à droite, la rue des Tourelles. Continuer toujours tout droit, passer devant l'école d'Arthieul, puis descendre jusqu'à la D 174.

5- En face, prendre tout de suite à droite la route de Velannes-la-Ville (sentier GR 11). Traverser le hameau et poursuivre toujours tout droit ; arriver à une bifurcation à la Cressonnière.

6- Aller en face, passer une fourche en restant à gauche, longer un lavoir, puis la source de l'Aubette de Magny. Emprunter la première route à droite pour rejoindre l'église de Nucourt

Sur votre chemin...



Toutes les infos pratiques

Comment venir ?

Accès routier

Nucourt à 16km au Nord-Ouest de Cergy-Pontoise par la D14 et D206.

Parking conseillé

église de Nucourt