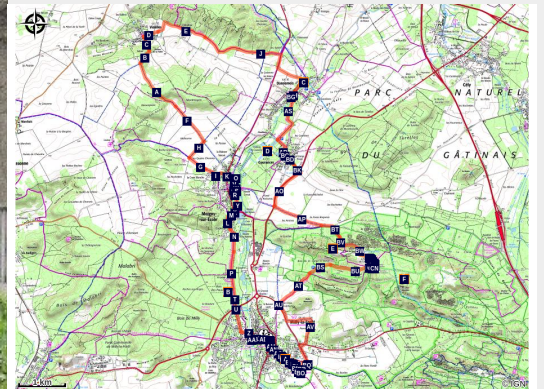


Circuit des Moulins - 27km

PNR du Gâtinais français - COURANCES



Découvrez le riche patrimoine lié à l'eau du Gâtinais dans ce circuit bucolique !

Infos pratiques

Pratique : VTC

Durée : 3 h

Longueur : 26.9 km

Difficulté : Intermédiaire

Type : Boucle

Itinéraire

Départ : Milly-la-Forêt

Arrivée : Milly-la-Forêt

Communes : 1. COURANCES

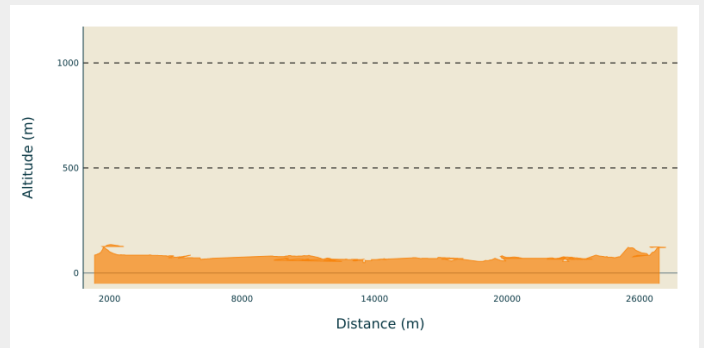
2. DANNEMOIS

3. MILLY-LA-FORET

4. MOIGNY-SUR-ECOLE

5. VIDELLES

Profil altimétrique



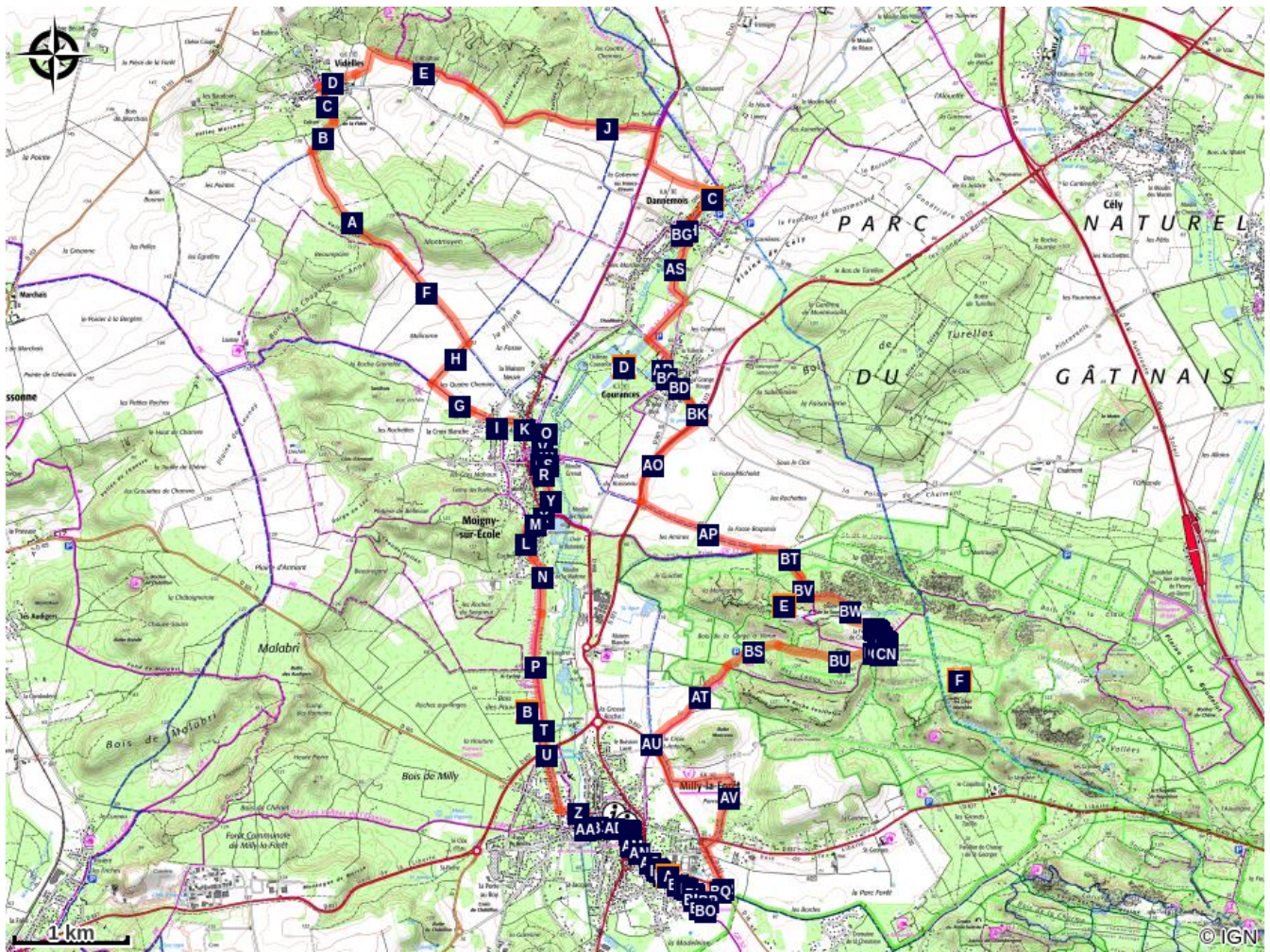
Altitude min 0 m Altitude max 0 m


1. Sortir du parking
2. Traverser la RD142. ATTENTION à la circulation
3. Continuer tout droit jusqu'au chemin qui longe la RD 837. Continuer tout droit sur la rue du Paray
4. Tourner à gauche à la fin du chemin
5. Continuer tout droit jusqu'au chemin qui longe la RD837 puis prendre à droite
6. 6. Emprunter le 3ème chemin à droite en suivant le marquage du sentier de randonnée pédestre (blanc et rouge).
7. 7. Continuer sur le tracé du chemin de randonnée pédestre jusqu'à l'intersection puis continuer tout droit.
 8. Continuer sur le chemin jusqu'à l'intersection avec le chemin de randonnée pédestre (blanc et rouge), tourner à gauche pour emprunter ce chemin.
9. Intersection : poursuivre sur le chemin à gauche (quitter le chemin de randonnée pédestre balisé en blanc et rouge).
 10. Continuer sur le chemin, à l'intersection, prendre le chemin de randonnée pédestre à droite (marques blanches et rouges).
 11. A la sortie du bois, au niveau de l'intersection, tourner à gauche (suivre le balisage blanc et rouge).
 12. Prendre le chemin à droite (quitter le chemin de randonnée pédestre).
 13. Intersection, continuer tout droit environ 600 m.
 14. A l'intersection avec la D372, prendre le chemin sur la droite (contourner les arbres au niveau du petit parking) qui longe la départementale, en direction de Courances.

15. ¹⁵ A la sortie du chemin prendre à gauche, traverser la D372. **Attention à la circulation.**
Continuer tout droit.
16. Continuer tout droit rue de la Borde puis rue du Moulin.
17. Prendre la rue de l'abreuvoir, à droite après l'église
 18. Intersection rue du château de Courances, emprunter le chemin sur la gauche (suivre les marques de randonnée pédestre blanches et rouges)
 19. En face du Château de Courances, prendre le chemin à droite au niveau du parking (suivre les marques de randonnée pédestre blanches et rouges)
 20. Intersection avec la rue de Courances, emprunter le chemin sur la gauche (suivre les marques de randonnée pédestre blanches et rouges)
 21. Intersection rue du moulin à Huile, prendre à gauche puis à droite. Continuer tout droit
 22. Après 400 m, prendre à gauche, rue des meuniers
 23. Quitter la rue des meuniers et prendre le chemin sur la gauche
 24. Continuer tout droit jusqu'à l'intersection avec la RD948. Traverser la route et prendre à droite la piste cyclable. Attention à la circulation
 25. Intersection. Tourner à gauche sur le chemin de randonnée (suivre les marques de randonnée pédestre blanches et rouges)
 26. Intersection. Laisser le chemin de randonnée pédestre sur votre droite et emprunter le chemin sur la gauche
27. Emprunter le chemin à droite (chemin de la Vallée Beaudouin et chemin de la Tournelle).
 28. Intersection RD90 (rue d'en Bas), prendre à droite
 29. Intersection, prendre à gauche, chemin des Egreffins
 30. Intersection, continuer tout droit
31. Division du chemin. Prendre à gauche,
 32. Chemin à gauche, continuer tout droit.
 33. Division du chemin, prendre à droite.
 34. Chemin à gauche, continuer tout droit.
 35. Carrefour, prendre à droite puis continuer tout droit.
36. Carrefour, continuer tout droit jusqu'à la 3ème intersection (lieu-dit les 4 chemins), tourner à gauche sur le chemin de randonnée
37. Tourner à droite puis à gauche. Poursuivre tout droit sur la rue de la croix blanche
38. Tourner à droite, rue Pierreuse.

39. Intersection RD948, prendre à droite puis 1ère à gauche (rue A Marie Thomas)
40. Continuer tout droit chemin du Moutonnier et à gauche à l'intersection avec la rue du Moulin
41. Avant le Moulin Grenat, prendre le chemin sur la droite puis passer le long de la cressonnière.
42. Après la cressonnière, emprunter le chemin sur la gauche.
43. Intersection avec la RD948, prendre à gauche puis à droite, puis 2ème à gauche (rue Adonis Rousseau)
 44. Continuer sur la piste cyclable jusqu'à la D837.
 45. Traverser et continuer tout droit. Attention à la circulation. Entrer à Milly-la-Forêt par la Rue Pasteur.
 46. Intersection avec rue Léopold Bédu, tourner à gauche.
 47. Continuer jusqu'à l'intersection avec le boulevard Félix Eboué, tourner à droite.
 48. Intersection avec rue de Langlois. Tourner à gauche.
 49. Continuer tout droit jusqu'à l'intersection avec rue du Marché. Tourner à droite.
 50. Intersection avec rue Jean Cocteau, prendre à gauche.
 51. Carrefour. Prendre à gauche de l'Hermite. Puis à droite pour rejoindre le parking.

Sur votre chemin...



 Chapelle Saint-Blaise des Simples (A)

 Moulin de Dannemois (C)

 Forêt des 3 pignons (E)

 Le Cyclop (B)

 Domaine de Courances (D)

 Platière du Coquibus (F)

Toutes les infos pratiques

Lieux de renseignement

Maison du Parc naturel régional du Gâtinais français

20 boulevard Lyautey, 91490 Milly-la-Forêt

info@parc-gatinais-francais.fr

Tel : 01 64 98 73 93

<http://www.parc-gatinais-francais.fr/>



Office de Tourisme de Milly-la-Forêt, Vallée de l'École, Vallée de l'Essonne

47 rue Langlois, 91490 MILLY LA FORET

info@millylaforet-tourisme.com

Tel : 01 64 98 83 17

<http://www.millylaforet-tourisme.com/>



Sur votre chemin...



Chapelle Saint-Blaise des Simples (A)

Elle fut construite en 1136 et dépendait d'un ensemble de bâtiments édifiés pour soigner les lépreux. Seule la chapelle subsista et elle est aujourd'hui une œuvre d'art remarquable...

Un amoureux célèbre de Milly-la-Forêt, Jean Cocteau, devient Citoyen d'Honneur de la ville en 1955 et décide d'y laisser une de ses œuvres maîtresses : la décoration intérieure de la Chapelle Saint-Blaise.



Le Cyclop (B)

Une œuvre sculpturale en béton et en métal, recouverte en partie de miroirs.

C'est une tête de géant plantée dans le sol qui scrute l'environnement de son œil unique. Haut comme un immeuble de sept étages, il trône au cœur de la forêt de Milly et se visite comme un musée !

Jean Tinguely, sa femme Niki de Saint Phalle et leurs amis commencèrent le chantier de construction en 1969. De nombreux artistes y collaborèrent, dans une ambiance familiale et festive.

Crédit photo : Marie-Lys Hagenmuller



Moulin de Dannemois (C)

Ce moulin est dit "l'ancien moulin" par opposition au moulin neuf, construit en aval. Un souterrain muré au XXème siècle, le reliant à l'enceinte du manoir de la Louvetière, situé à côté de l'église, confirme qu'il s'agit du moulin seigneurial. Le bâtiment actuel date de 1880. En 1964, le chanteur Claude François l'achète et y fait de grands travaux pour accueillir sa famille et ses amis du show business. C'est aujourd'hui un établissement de restauration qui reçoit le public dans le culte de l'artiste disparu.

Crédit photo : PNRGF



Domaine de Courances (D)

Construit entre 1622 et 1630 par Claude Ier Gallard, le château de Courances a connu de nombreux changements au fil des siècles. Laissez-les-vous conter lors d'une visite guidée !

Prenez aussi le temps de flâner dans son magnifique parc, labellisé « Jardin Remarquable ».

Ouverture du Parc : tous les weekends et jours fériés de fin mars au 1er novembre


Visite du Château : samedis, dimanches et jours fériés de 14h à 18h, jusqu'au 1er novembre 2021

Crédit photo : Marie-Lys Hagenmuller



Forêt des 3 pignons (E)

La forêt des 3 pignons offre une grande diversité de paysages abritant une faune et une flore très riches. Sur son point culminant, vous trouverez une platière de grès recouverte de mares et de bruyères.



Platière du Coquibus (F)

Les platières sont des sous-sols de grès affleurant à la surface.

Ce sont les plus grandes de l'Essonne.