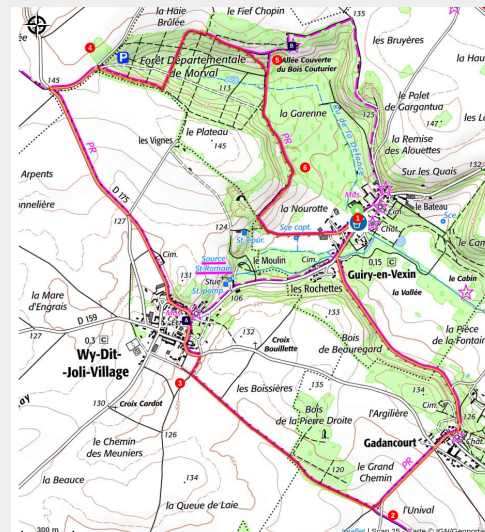


M6 - Autour du bois de Morval

PNR du Vexin français



Le bois de Morval (PNRVF)



Des fonds frais au sommet de la butte, en passant par l'allée couverte, le circuit chemine en un paysage de cause méridional.

Infos pratiques

Pratique : Pédestre

Durée : 3 h

Longueur : 9.2 km

Dénivelé positif : 131 m

Difficulté : Intermédiaire

Type : Boucle

Thèmes : Flore

Itinéraire

Départ : Musée archéologique, Guiry-en-Vexin

Arrivée : Musée archéologique, Guiry-en-Vexin

Balisage : ■ PR

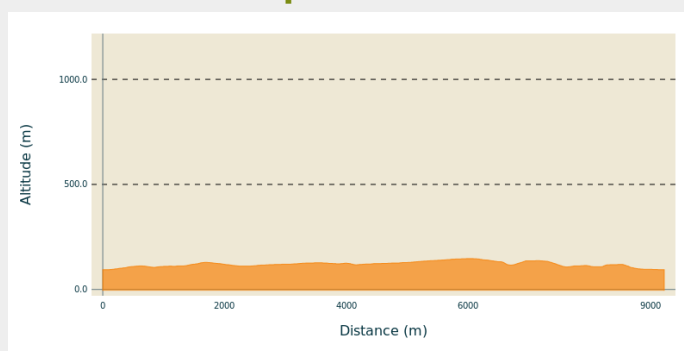
Communes : 1. GUIRY-EN-VEXIN

2. GADANCOURT

3. WY-DIT-JOLI-VILLAGE

4. BANTHELU

Profil altimétrique



Altitude min 94 m Altitude max 147 m

1- Depuis le parking, suivre la rue Saint-Nicolas en direction de Wy-dit-Joli-Village, puis prendre la route à gauche en direction de Gadancourt. Au village, passer devant le château et l'église et continuer tout droit par la rue des Bruyères qui mène à la sortie du village. Traverser la route Avernes - Wy et poursuivre en face.

2- Au premier embranchement, dans le virage, prendre le chemin en face puis le premier à droite. Dépasser un bois et arriver à un carrefour juste avant les premières maisons de Wy-dit-Joli-Village.

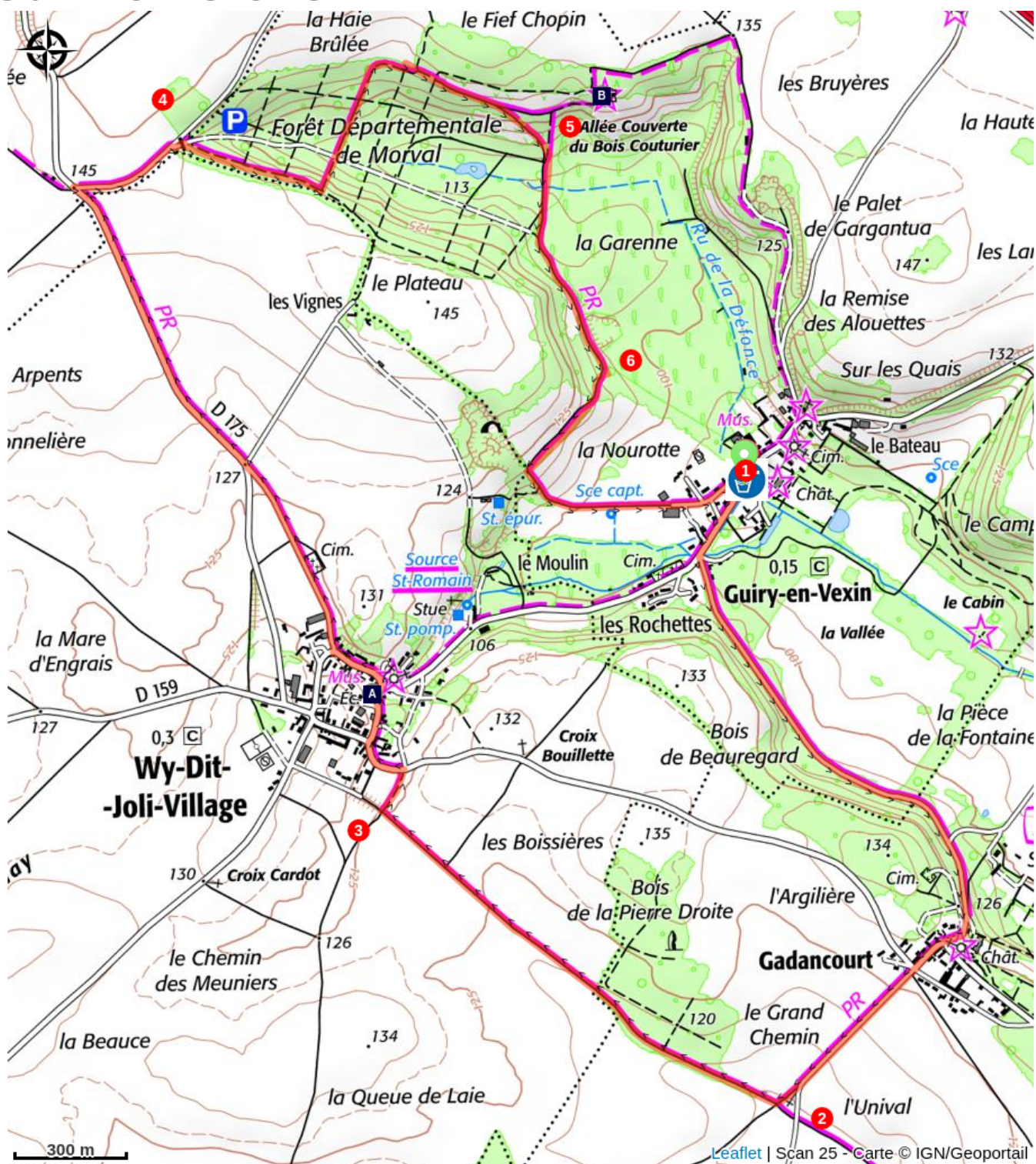
3- Tourner à droite puis à gauche sur la route. Par la rue de la Mairie à droite, passer devant le musée de l'Outil puis tourner à gauche à l'église. A la placette, bifurquer à droite pour sortir du village. Au carrefour après le cimetière, filer tout droit sur la D 175, puis à la bifurcation marquée d'une maison (ancienne gare), prendre à droite en direction du bois de Morval.

4- En lisière du bois, s'engager dans l'allée principale sur 20 m puis tourner à droite sur l'allée forestière. A l'intersection suivante, prendre à gauche l'allée qui franchit le vallon et monte sur l'autre versant. En haut, le chemin vire à droite et atteint une bifurcation. Ne manquer pas d'aller jusqu'à l'allée couverte du Bois-Couturier en prenant à gauche (revenir par le même chemin).

5- Redescendre en sous-bois jusqu'à l'allée principale ; la prendre sur la gauche. Une grande prairie aménagée de tables de pique-nique occupe le fond de vallon.

6- Au bout de la prairie, prendre à droite un chemin qui longe l'ancien parc du château jusqu'à Guiry-en-Vexin. Rejoindre la rue du lavoir puis la rue Saint-Nicolas et le parking.

Sur votre chemin...



 Musée de l'outil (A)

 Allée couverte du bois de Morval (B)

Toutes les infos pratiques

Recommandations

passage sur la D175 : prudence

Comment venir ?

Transports

Bus 1115

Accès routier

A 20km au nord-ouest de Cergy par la D14 et la D159.

Parking conseillé

rue St-Nicolas (RD 159)

Lieux de renseignement

Maison du Parc naturel régional du Vexin français

rue achim d'Abos, 95450 Théméricourt

contact@parcduvexin.fr

Tel : 01.34.48.66.10

<http://www.parcduvexin>

Sur votre chemin...



Musée de l'outil (A)

Au beau milieu du Vexin français, le Musée de l'Outil, entouré de ses fleurissants et florissants jardins, offre au visiteur une atmosphère tout à fait bucolique. De la forge de Claude Pigéard à la collection d'outils et d'ustensiles les plus variés, en passant par les vestiges d'un balnéaire gallo-romain, ce musée revêt de multiples facettes où touristes comme promeneurs, enfants comme grands-parents, trouveront matière à satisfaire leur curiosité.

Crédit photo : L. Eliot - Florilèges



Allée couverte du bois de Morval (B)

Cette allée couverte, monument mégalithique date de 2600 à 1600 avt J.C. et a été découverte en 1915 par un ouvrier agricole. Depuis son exploration en 1916 et 1919, elle a révélé 200 squelettes et la représentation stylisée d'une déesse qui orne les murs. Elle est classée monument historique en 1958 et rénovée en 1973. Le " bouchon de pierre " a également été retrouvé (fait très rare) et est aujourd'hui exposé au musée archéologique de Guiry-en-Vexin.

Crédit photo : MADVO