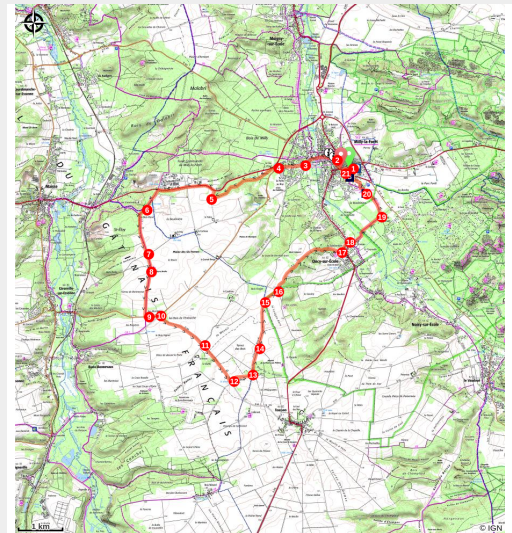


# Circuit des Mégalithes - 19km

PNR du Gâtinais français - MILLY-LA-FORET



Circuit des Megalithes (PNRGF)



*Un parcours parsemé de menhirs et d'un polissoir pour partir à la découverte des vestiges de la Préhistoire !*

Les circuits proposés privilégient les chemins ruraux pour une découverte des paysages du Parc du Gâtinais. Sur ces chemins, vous pourrez rencontrer d'autres usagers, comme des agriculteurs ou des chasseurs (se renseigner auprès des Mairies pour les périodes de chasse).

Respecter la nature, la faune et la flore. Certains secteurs sont particulièrement fragiles, restez sur les chemins et évitez la cueillette !

Pensez à prévoir une trousse de secours.

Ne laissez pas de traces de votre passage (pensez à prendre un sac pour repartir avec vos déchets)

## Infos pratiques

Pratique : VTC

Durée : 2 h

Longueur : 19.0 km

Dénivelé positif : 136 m

Difficulté : Facile

Type : Boucle

# Itinéraire

**Départ** : Milly-la-Forêt

**Arrivée** : Milly-la-Forêt

**Communes** : 1. MILLY-LA-FORET

2. MAISSE

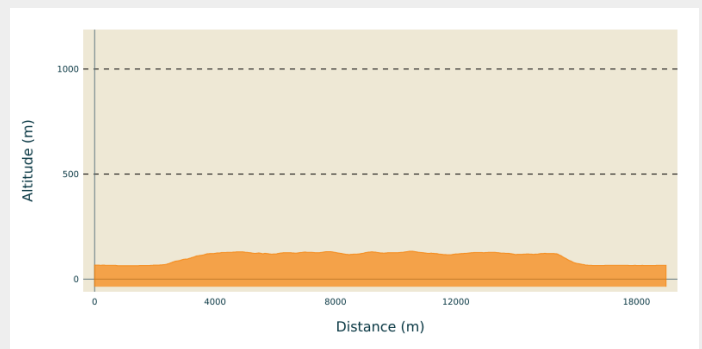
3. BUNO-BONNEVAUX

4. ONCY-SUR-ECOLE

5. TOUSSON

6. NOISY-SUR-ECOLE

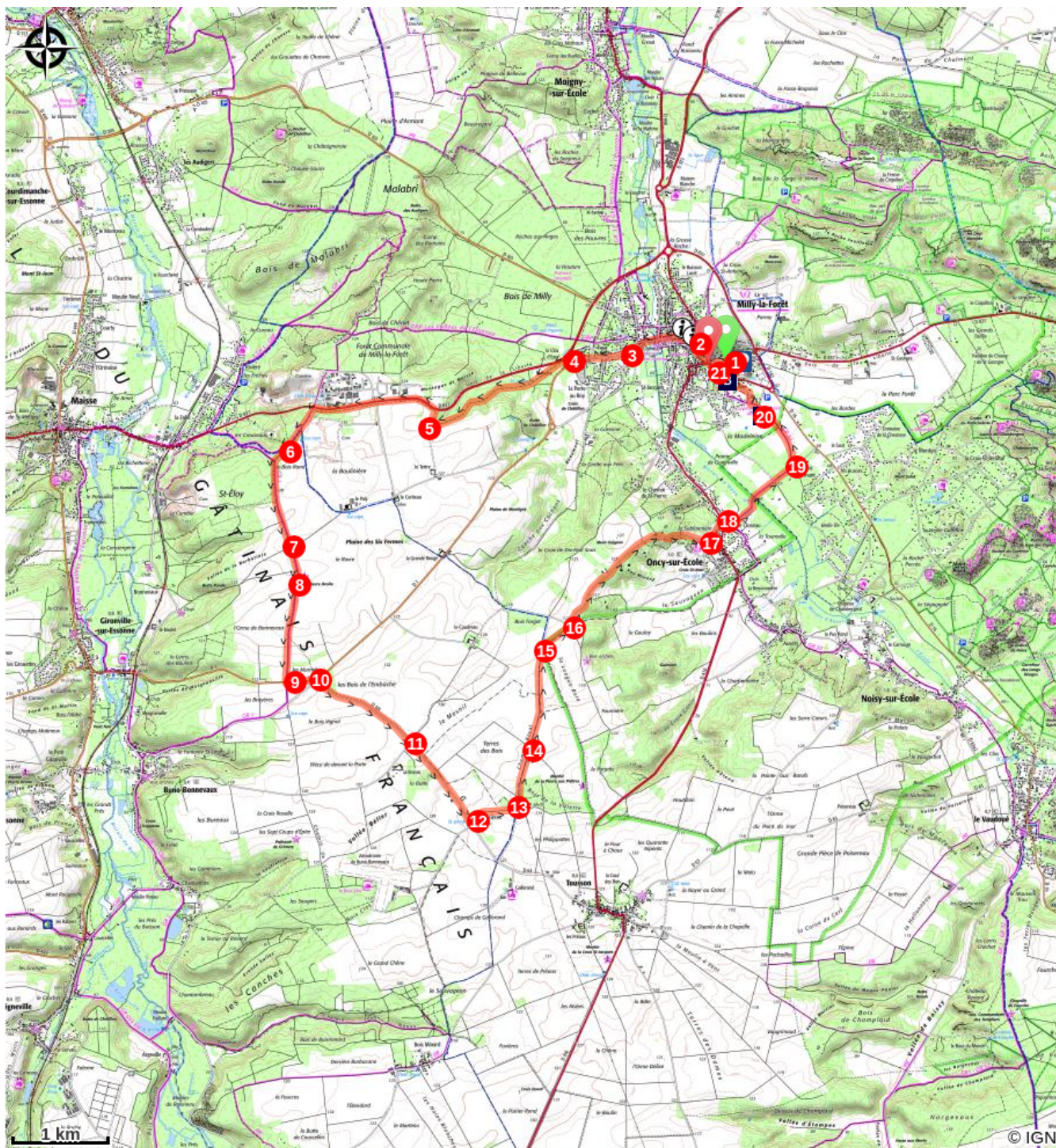
## Profil altimétrique





Altitude min 64 m Altitude max 133 m

1. Départ: parking du stade rue de l'Hermitte, sortir à gauche en direction du centre de Milly-la-Forêt. A l'intersection prendre la 2ème à droite (rue Jean Cocteau) puis la 2ème à droite : Place du marché.
2. Intersection rue de Langlois, tourner à gauche
3. Continuer sur la rue Saint-Pierre jusqu'au rond-point à la sortie du village.
4. **ATTENTION** à la circulation. S'engager dans le rond-point. Après la 2ème sortie prendre à droite, l'accès à la voie verte « chemin Gâtinais Beauce ».
5. Continuer sur la voie verte jusqu'au chemin de la Comble (Maisse).
6. A l'intersection, quitter la voie verte et prendre à gauche (chemin de Grimery).
7. Au carrefour, continuer tout droit sur le tracé du chemin de randonnée pédestre (marques blanches et rouges)
8. Continuer tout droit sur le chemin, passage à droite du menhir de « la pierre droite ».
9. A l'intersection avec la RD1, emprunter la route départementale à gauche. **ATTENTION** à la circulation.
10. A l'intersection, traverser la route, emprunter en face la RD101 en direction « des Mézières »
11. A l'intersection, continuer tout droit sur la RD101.
12. A l'intersection avec RD63, tourner à gauche puis emprunter la 1ère route à droite, suivre le tracé du chemin de randonnée pédestre (marques blanches et rouges).
13. A l'intersection prendre à gauche et suivre le tracé du chemin de randonnée pédestre (marques blanches et rouges)
14. Poursuivre tout droit aux prochaines intersections.
15. Poursuivre sur le chemin de randonnée pédestre en longeant le bois, à l'intersection prendre à droite toujours sur le chemin de randonnée pédestre (marques rouges et blanches).
16. Continuer tout droit sur le chemin de randonnée pédestre. Vous êtes sur le sentier d'interprétation agricole (panneaux présentant les cultures locales). Poursuivre sur le sentier en suivant les marques du chemin de randonnée pédestre.
17. Après le gymnase, prendre la 1ère route à gauche.
18. Traverser la D410. **ATTENTION** à la circulation.
19. Poursuivre sur la route puis à l'intersection au niveau du « Bois Dormant » prendre le chemin à gauche.
20. Passer à gauche du Conservatoire des Plantes. Poursuivre tout droit et prendre la 2ème à droite pour rejoindre la Chapelle-Saint-Blaise.
21. Rejoindre le parking n tournant à gauche puis à droite, rue de l'Hermitte.

# Sur votre chemin...



 Conservatoire National des Plantes à Parfum, Médicinales et Aromatiques (A)

 Chapelle Saint-Blaise des Simples (B)

# Toutes les infos pratiques

## Comment venir ?

Parking conseillé

Parking rue de l'hermite

## **i** Lieux de renseignement

### **Maison du Parc naturel régional du Gâtinais français**

20 boulevard Lyautey, 91490 Milly-la-Forêt

[info@parc-gatinais-francais.fr](mailto:info@parc-gatinais-francais.fr)

Tel : 01 64 98 73 93

<http://www.parc-gatinais-francais.fr/>



### **Office de Tourisme de Milly-la-Forêt, Vallée de l'École, Vallée de l'Essonne**

47 rue Langlois, 91490 MILLY LA FORET

[info@millylaforet-tourisme.com](mailto:info@millylaforet-tourisme.com)

Tel : 01 64 98 83 17

<http://www.millylaforet-tourisme.com/>



# Sur votre chemin...

---



## Conservatoire National des Plantes à Parfum, Médicinales et Aromatiques (A)

Le Conservatoire est à la fois un outil au service des producteurs, des cueilleurs, des laboratoires et des industriels, et un site touristique voué au monde végétal.

Il a pour mission de gérer, valoriser et conserver les ressources génétiques des plantes utilitaires (plantes à parfum, médicinales et aromatiques), notamment celles les plus menacées en France. Donc il participe à la sauvegarde de notre patrimoine naturel et au développement durable !

Laissez-vous guider par le bout du nez...

---



## Chapelle Saint-Blaise des Simples (B)

Elle fut construite en 1136 et dépendait d'un ensemble de bâtiments édifiés pour soigner les lépreux. Seule la chapelle subsista et elle est aujourd'hui une œuvre d'art remarquable...

Un amoureux célèbre de Milly-la-Forêt, Jean Cocteau, devient Citoyen d'Honneur de la ville en 1955 et décide d'y laisser une de ses œuvres maîtresses : la décoration intérieure de la Chapelle Saint-Blaise.