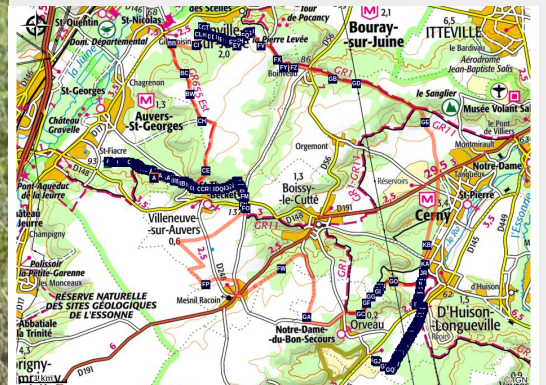


Circuit D'une rivière à l'autre entre Juine et Essonne- 28km

PNR du Gâtinais français



Promenade équestre pour cavalier et attelage.

Infos pratiques

Pratique : Cheval

Durée : 1 jour

Longueur : 33.1 km

Difficulté : Facile

Type : Boucle

Thèmes : Flore

Itinéraire

Départ : Orveau

Arrivée : Orveau

Communes : 1. AUVERS-SAINT-GEORGES

2. BOISSY-LE-CUTTE

3. BOURAY-SUR-JUINE

4. BOUVILLE

5. CERNY

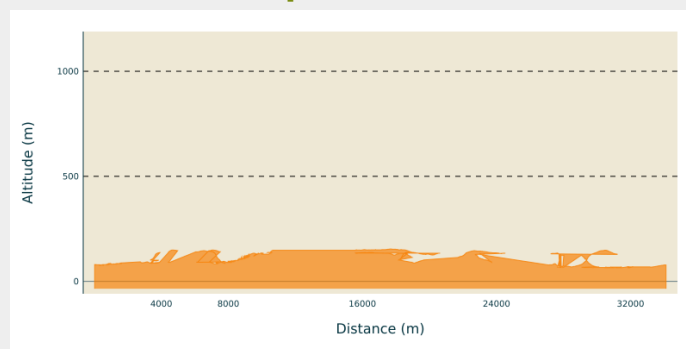
6. D'HUISON-LONGUEVILLE

7. JANVILLE-SUR-JUINE

8. ORVEAU

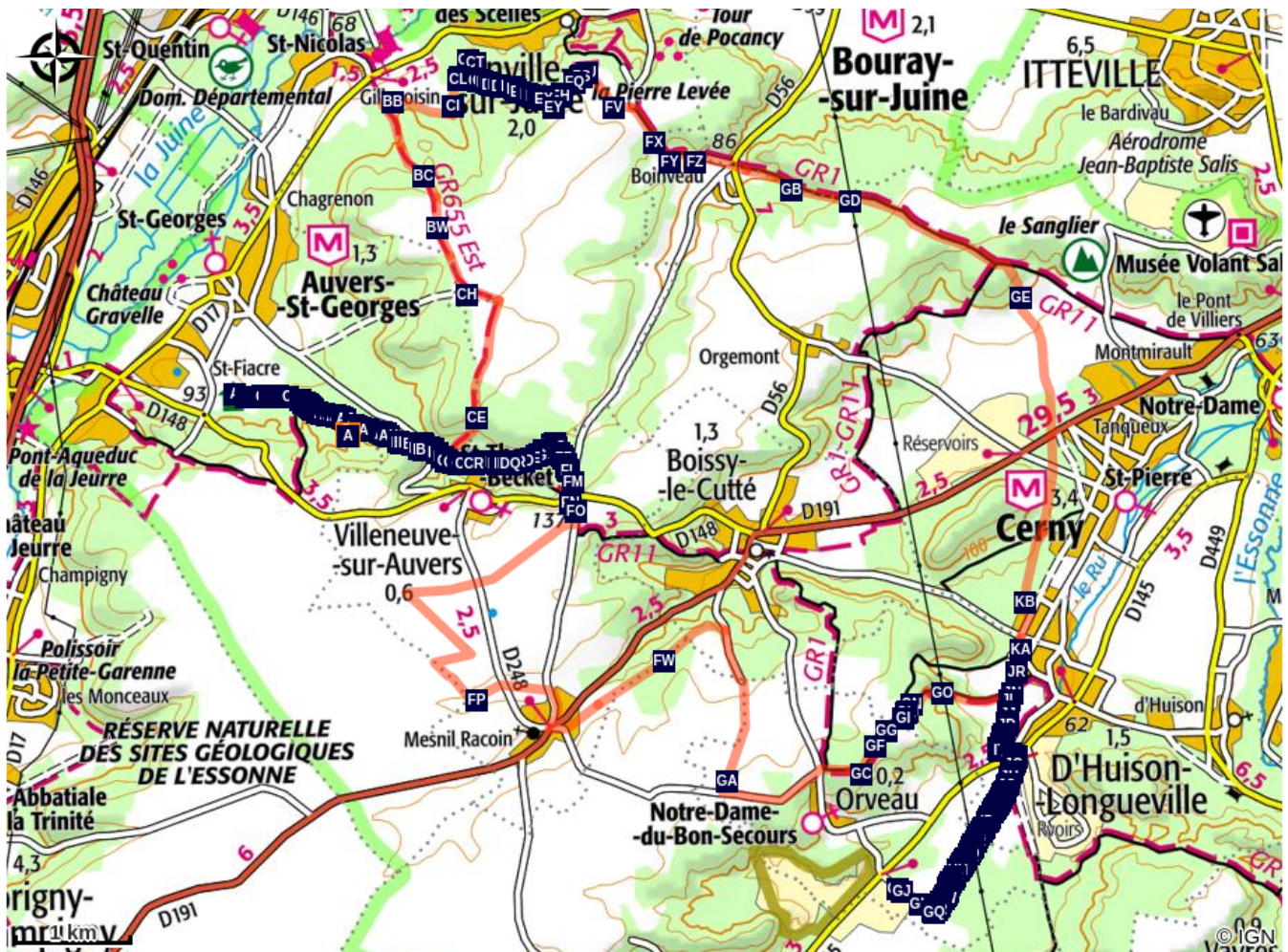
9. VILLENEUVE-SUR-AUVERS

Profil altimétrique



Altitude min 0 m Altitude max 0 m

Sur votre chemin...



 Réserve naturelle des sites géologiques de l'Essonne (A)

Toutes les infos pratiques

Comment venir ?

Accès routier

Cette boucle de randonnée équestre a fait l'objet d'aménagements (signalétique, équipements, panneaux routiers...) afin de permettre aux randonneurs équestres de la pratiquer en toute liberté.

Toutefois, les chemins sont à l'état naturel et leur praticabilité évolue au fil des saisons.

par ailleurs il convient d'être particulièrement attentif aux traversées de route et de respecter le code de la route pour une promenade en toute sécurité.

Parking conseillé

Centre équestre "Le Bois Moret" ou les écuries de la Boissières

Lieux de renseignement

Maison du Parc naturel régional du Gâtinais français

20 boulevard Lyautey, 91490 Milly-la-Forêt

info@parc-gatinais-francais.fr

Tel : 01 64 98 73 93

<http://www.parc-gatinais-francais.fr/>



Office de Tourisme de Milly-la-Forêt, Vallée de l'École, Vallée de l'Essonne

47 rue Langlois, 91490 MILLY LA FORET

info@millylaforet-tourisme.com

Tel : 01 64 98 83 17

<http://www.millylaforet-tourisme.com/>



Sur votre chemin...



Réserve naturelle des sites géologiques de l'Essonne (A)

L'Ile-de-France a été pendant des millions d'années un golfe marin abritant une riche faune. La dernière phase de cette période marine a commencé il y a 60 millions d'années et s'est terminée 30 millions d'années plus tard.

Dans le sud bassin parisien, seuls les dépôts (sédiments) correspondant au dernier cycle marin, le Stampien, sont visibles, notamment sur le site de la réserve d'Auvers st Georges. Sur ce site géologique, vous pourrez découvrir les différentes couches géologiques présentes sur le territoire sur la période allant de -34 à -28 millions d'années : dépôts marins, lagunaires puis lacustres.